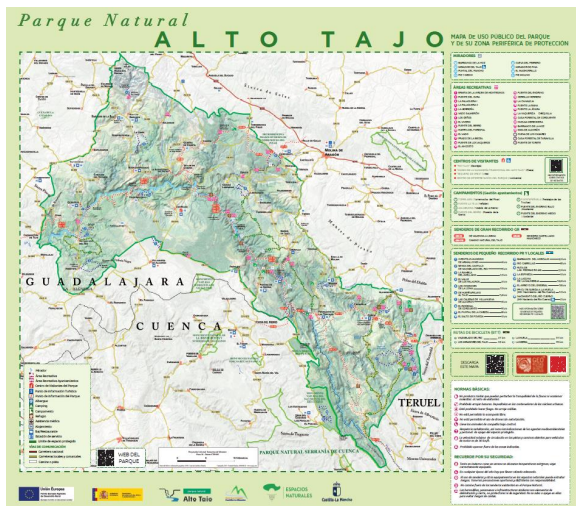


## SERVICIO DE POLÍTICA FORESTAL Y ESPACIOS NATURALES

# PARQUE NATURAL DEL ALTO TAJO (PNAT) MEMORIA DE ACTIVIDADES 2021



## INDICE

### **1- ACTUACIONES DE GESTIÓN**

#### **1.1.- ACTUACIONES DE CONSERVACIÓN Y DE RESTAURACIÓN PAISAJÍSTICA.**

- 1.1.1.- Actuaciones de restauración y seguimiento de actividades ligadas a la minería de caolín.
- 1.1.2.- Plan de Conservación del águila perdicera.
- 1.1.3.- Continuación del proyecto de mejora del hábitat para el quebrantahuesos en el PN del Alto Tajo y PN de la Serranía de Cuenca.
- 1.1.4.- Actuaciones de seguimiento y vigilancia de la presencia de visón americano en el PNAT.
- 1.1.5.- Proyecto de reintroducción del buitre negro en el PN del Alto Tajo y PN de la Serranía de Cuenca.

#### **1.2.- ACTUACIONES RELATIVAS A LA GESTIÓN DEL USO PÚBLICO, DIVULGACIÓN, INTERPRETACIÓN, EDUCACIÓN AMBIENTAL Y VOLUNTARIADO AMBIENTAL.**

- 1.2.1.- Funcionamiento de los Centros de Interpretación del PNAT
- 1.2.2.- Perfil del Visitante del PNAT
- 1.2.3. Programa de actividades
- 1.2.4.- Elaboración e impresión de diversos materiales y recursos para la información y divulgación del Parque.
- 1.2.5.- Mantenimiento de equipamiento e infraestructura de uso publico
- 1.2.6.- Servicio de vigilancia, control y limpieza de la pista del tajo en verano.

### **2.- PROGRAMAS Y PROYECTOS DEL PNAT**

- 2.1.- CARTA EUROPEA DE TURISMO SOSTENIBLE
- 2.2.- CONVENIO CONSEJERIA DESARROLLO SOSTENIBLE Y GEOPARQUE MOLINA-ALTO TAJO.

### **3. OTRAS ACTUACIONES DESARROLLADAS**

- 3.1.- ACTIVIDADES DE INVESTIGACIÓN
  - 3.1.1. Prospección y exploración espeleológica.
  - 3.1.2. Otras actividades de carácter científico
- 3.2.- CURSOS DE FORMACIÓN Y JORNADAS FORMATIVAS
- 3.3.- COORDINACIÓN CON LA FEDERACIÓN DE DEPORTES DE MONTAÑA Y ESCALADA DE CASTILLA LA MANCHA

### **4.- INFORMES Y AUTORIZACIONES EMITIDOS.**

- 5.- ORGANIZACIÓN ADMINISTRATIVA DEL PARQUE NATURAL
- 6.- ACTIVIDADES DE LA JUNTA RECTORA Y SUS COMISIONES
- 7.- RESUMEN DE INVERSIONES
- 8.-EL PARQUE NATURAL EN CIFRAS

## **ANEXOS**

- ANEXO1: ESTADÍSTICA VISITANTES**
- ANEXO2: PROGRAMA ACTIVIDADES DEL PNAT**
- ANEXO 3: INFORMES AMBIENTALES EMITIDOS EN 2010**
- ANEXO 4: INFORME DEL PROYECTO DE REINTRODUCCIÓN DE BUITRE NEGRO.**
- ANEXO 5: ANEXO FOTOGRÁFICO. LO MÁS DESTACADO EN 12 IMAGENES**
- ANEXO 6: PUBLICACIONES: LIBRO DEL VISITANTE, RENOVACIÓN DEL MATERIAL DE INFORMACIÓN AL VISITANTE.**
- ANEXO 7: DOCUMENTACIÓN PROCESO DE ADHESIÓN DE EMPRESAS A LA CETS**

## MEMORIA DE ACTIVIDADES REALIZADAS EN EL PARQUE NATURAL DEL ALTO TAJO (PNAT) DURANTE EL AÑO 2021

### 1- ACTUACIONES DE GESTIÓN

#### 1.1.- ACTUACIONES DE CONSERVACIÓN Y DE RESTAURACIÓN PAISAJÍSTICA.

Durante este año se han emprendido las siguientes actuaciones directas para la conservación y protección de los recursos naturales:

##### 1.1.1 Actuaciones de restauración y seguimiento de actividades ligadas a la minería de caolín.

En el año 2021 se ha continuado con la participación en el PROYECTO LIFE RIBERMINE para la restauración de la Mina Santa Engracia en Peñalén.

Las principales actuaciones realizadas en 2021 han sido:

1. Remodelado topográfico y extendido de sustratos edáficos en las escombreras exteriores.
2. Segunda fase de las tareas de revegetación de las escombreras exteriores: Se han realizado, plantaciones y siembras en las escombreras, tras haber sido remodeladas con el método Natural Regrade y cubiertas con terreno apto para sustentar vegetación y protegidas contra la erosión con mantas de fibra.

##### 1.1.2. Plan de conservación del águila perdicera (*Aquila fasciata*)

En 2021 se ha continuado con los censos en el PNAT, con los siguientes resultados:

COD TERRIT	DENOMINACIÓN	Pareja	Echada	Cambio nido	Pollos nacidos	Pollos volados
AFA-GU-01	HUERTAHERNANDO	si		¿?		
AFA-GU-02	ARMALLONES	si	si	no	0	0
AFA-GU-03	OTER	si	¿?	¿?		
AFA-GU-13	EL VILLAR DE COBETA	si	si	no	1	
AFA-GU-21	VENTOSA	si	si	nuevo	1	1

En el seguimiento de las parejas del Parque Natural, es destacable la formación de un nuevo territorio, o más bien la recolonización del territorio de la Virgen de la Hoz perdido a finales de los años 80, en el entorno de la hoz del Gallo en el T.M. de Corduente (Ventosa).

Respecto a las parejas de Huertahernando y Oter, se ha constatado la presencia territorial de parejas adultas, pero no se han encontrado nidos activos.

##### 1.1.3.- Continuación de proyecto de mejora de hábitat para el quebrantahuesos (*Gypaetus barbatus*) en el PNAT y PN de la Serranía de Cuenca.

En 2021 La Junta de Castilla-La Mancha y la Asociación Terra Naturalis, con la financiación de la Junta de Castilla-La Mancha y Rewilding Europe han continuado durante este año 2021 las actuaciones que pretenden la recuperación del

quebrantahuesos en Alto Tajo y Serranía de Cuenca, una especie extinta de la fauna castellanomanchega desde hace décadas.

A continuación, se exponen las actuaciones y novedades acontecidas en el proyecto de recuperación:

1. **Se ha mantenido el depósito de restos específicos para el quebrantahuesos en los Puntos de Alimentación Suplementaria (PAS) activos** ya el año anterior (2 en Alto Tajo y 2 en Serranía de Cuenca). Además, **se ha puesto en funcionamiento otro PAS en el sector oeste de Alto Tajo (Huertahernando)**, donde el modelo de idoneidad del hábitat mostró una elevada superficie de alta calidad para la especie.
2. En otros dos muladares pertenecientes a los mataderos de Molina de Aragón y Villalba de la Sierra, se depositan también patas de ovino y caprino de forma frecuente; en este caso, son los propios mataderos los que depositan los restos en estos muladares.
3. **Se han recolocado dos señuelos (estaban previamente instalados en PAS) en zonas definidas como de alta calidad de hábitat de reproducción**, en el marco de la estrategia de dotar con señuelos a varias de estas zonas de mayor calidad de hábitat. Lamentablemente, uno de ellos ha sido sustraído en octubre. Se ha podido comprobar la eficacia de los señuelos como herramienta útil para la fijación de ejemplares de quebrantahuesos. Kika, la hembra de quebrantahuesos recogida, rehabilitada y liberada en Peralejos de las Truchas en septiembre de 2020 ha estado fijada varios meses (hasta el mes de abril de 2021) al acantilado donde se encuentra uno de los señuelos, durmiendo durante muchos días en las proximidades de éste (unos 4 meses y medio ha dormido en el acantilado donde se localiza el señuelo).
4. **Durante este año 2021 se ha contado con la presencia de varios quebrantahuesos en Alto Tajo y Serranía de Cuenca.** Kika, estuvo en la zona hasta el 2 de abril en que retornó a Cazorla, después de 7 meses en Alto Tajo y Serranía de Cuenca. Otros dos adultos pirenaicos radiomarcados con GPS (Génova y Peraire) se han dejado también ver en varias ocasiones, aunque ninguno se ha fijado al territorio. Finalmente fue visto un adulto el 19 de marzo en el entorno de Peñalén y otro ejemplar procedente de Cazorla (Leo, un macho), estuvo también en el entorno del Puente de San Pedro.

#### **1.1.4.- Actuaciones de seguimiento y vigilancia de la presencia de visón americano (*Neovison vison*) en el PNAT.**

Durante los años 2020 y 2021 se han llevado a cabo tareas de prospección y control del visón americano, especie considerada invasora, mediante metodologías novedosas con plataformas flotantes y cámaras de fototrampeo. Se han ejecutado mediante la asistencia técnica de Terra Naturalis, financiada por el “fondo de colisiones” PPEE Naturgy-ENEL y coordinado por la Sección Provincial de Vida Silvestre.

El tramo muestreado para la detección y control de la especie mediante plataformas flotantes ha ido desde el Hundido de Armallones (Molino Estacas) hasta Carrascosa de Tajo, habiéndose dispuesto 22 plataformas flotantes. La dificultad de accesos ha impedido el poder llegar a las 25 plataformas previamente previstas, con dos fases de vigilancia y captura:

Primera fase: se dispusieron jaulas de huellero-captura del 16 de septiembre al 20 de octubre. 5 capturas en los primeros 10 días efectivos de trampeo.



Segunda fase: se dispusieron los huelleros el 20 de octubre que permanecieron activos 14 jornadas. En esta segunda fase de trampeo se han capturado 4 ejemplares más.

En total, se han capturado 9 ejemplares, 6 machos y tres hembras. La mayoría de ellos se han capturado en el tramo más bajo del PNAT Carrascosa de Tajo, aunque se ha capturado un único ejemplar en el Molino de Armallones que supone que habrá que realizar una vigilancia periódica para evitar la colonización de esta especie aguas arriba.

### **1.1.5.- Proyecto de reintroducción del buitre negro en PNAT y PN de la Serranía de Cuenca.**

En 2021 se ha comenzado con el proyecto de reintroducción del buitre negro en el PN Alto Tajo y PN Serranía de Cuenca. En este proyecto, coordinado por el PNAT y la sección provincial de Vida Silvestre y ejecutado por la fundación Terra Naturalis, colaboran Naturgy, Rewilding Europe y el Ayto de Peralejos de las Truchas.

Una vez elaborado el Plan de Reintroducción y confirmada la viabilidad del proyecto, se empiezan a desarrollar las siguientes acciones preparatorias, que concluyen a finales de julio:

1. Construcción de un jaulón de aclimatación donde los buitres negros pasarán varios meses antes de ser liberados, con el objeto de vencer su filopatria y fijarlos al territorio de suelta. Está dotado de un sistema de videovigilancia.
2. Construcción de un cercado perimetral de 1,1 Ha que rodea al jaulón, con el fin de impedir el acceso de personas y fauna potencialmente peligrosa (perros, zorros) al jaulón y garantizar la tranquilidad de las aves durante el periodo de aclimatación.
3. Construcción de plataformas artificiales de nidificación para incrementar el estímulo de fijación al territorio de los ejemplares liberados y de otros buitres negros dispersantes que a menudo visitan Alto Tajo.

Las primeras sueltas de buitre negro en Alto Tajo han sido realizadas a finales de 2021 (20 de noviembre), lo que constituye un tiempo record para un proyecto de reintroducción donde se han tenido que desarrollar la fase técnica de viabilidad, las acciones preparatorias con la construcción de las instalaciones necesarias y la consecución de ejemplares. En todo caso, este primer año ha constituido una fase de prueba cuya principal función ha sido la de poner en funcionamiento todas las infraestructuras y mecanismos técnicos del proyecto, habiéndose conseguido este objetivo y liberado los primeros tres ejemplares.

Los buitres negros para este proyecto proceden de los Centros de Recuperación de Fauna Silvestre de la Junta de Castilla-La Mancha; se trata de ejemplares que entran heridos o enfermos y son rehabilitados valorando su aptitud para poder ser de nuevo reintroducidos al medio, pasando entonces a formar parte del stock de ejemplares del proyecto de reintroducción de Alto Tajo.

En el marco del proyecto de reintroducción del buitre negro se han realizado en este primer año de trabajo las siguientes actuaciones:

1. Recogida de dos buitres negros en el CRFS de Ciudad Real el 15 de diciembre de 2021 y transporte al aviario del CRFS de Dehesa de Solanillos. Un tercero

- (Atropa, de sexo desconocido) se incorpora desde el CRFS de Cuenca el 6 de octubre.
2. Marcaje con GPS y anillas amarillas de lectura a distancia el 26 de julio de los dos buitres negros traídos de Ciudad Real. Se trata de un macho (segundo año, Altotajo) y una hembra (tercer año, Arandilla).
  3. Traslado de los dos ejemplares de Dehesa de Solanillos al jaulón de aclimatación el 17 de agosto.
  4. Mantenimiento de los ejemplares en el jaulón de aclimatación (alimentación, seguimiento, mantenimiento de las infraestructuras, etc.).
  5. Mantenimiento del muladar anexo al jaulón.
  6. Liberación de los ejemplares el 20 de noviembre.
  7. Manejo de la información remitida por los GPS de los ejemplares marcados. Se recibe la información de los GPS y se revisan las cámaras de fototrampeo del muladar anexo al jaulón y de otros muladares de Alto tajo y Serranía de Cuenca que se mantienen activos en el marco del proyecto de recuperación del quebrantahuesos. Además, se realiza seguimiento de campo.

### **1.1.6.- Grupo Botánico Alto Tajo.**

Este año no se ha producido la reunión del Grupo Botánico del Alto Tajo. Este grupo de investigación, que tiene como órgano de expresión el blog de la Flora del Parque Natural del Alto Tajo (<http://florapnaltotajo.blogspot.com.es>), está formando por profesionales y aficionados a las plantas de este espacio natural que se reúnen para compartir una jornada de recolección e intercambio de opiniones, ideas e información.

## **1.2.- ACTUACIONES RELATIVAS A LA GESTIÓN DEL USO PÚBLICO, DIVULGACIÓN, INTERPRETACIÓN, EDUCACIÓN AMBIENTAL Y VOLUNTARIADO AMBIENTAL**

### **1.2.1.- Funcionamiento de los Centros de Interpretación del Parque Natural del Alto Tajo.**

La atención en los centros de interpretación y en los puntos de información del Parque Natural de Alto Tajo, mediante monitores especializados, se lleva a cabo mediante encargo a la empresa pública GEACAM: “Atención a los visitantes a los ENP de Castilla-La Mancha”.

El calendario de apertura de los Centros de Interpretación (Corduente, Zaorejas, Checa y Orea) para el año 2021, se extendió desde el 27 de marzo hasta el primer o el segundo fin de semana de noviembre, dependiendo de los centros. Permanecen abiertos con atención al visitante, los fines de semana, festivos y puentes. Además, este año se ha iniciado a nivel regional la celebración de “Semana de las Áreas Protegidas de CLM”, por lo que estos centros se abrieron también la primera semana de junio completa con programa de actividades.

Los puntos de información del Parque (Ocentejo, Poveda de las Sierra y Peralejos de las Truchas) atendieron a los visitantes durante los meses estivales de julio y agosto.

El número de visitantes atendidos en 2021 fue de 4.931 en los centros de interpretación y 3.921 en los puntos de información del Parque. Total: 8.852 visitantes. Frente a 10.560 visitantes en 2020. Esta variación es interpretable en el contexto de la situación sanitaria provocada por la pandemia de COVID-19. En el año 2020, existían mayores restricciones de movilidad intercomunitarias y al extranjero, unido a la necesidad de salir al medio natural después del confinamiento, aunque el periodo de apertura de los Centros de Visitantes fue menor, recibieron mayor número de visitantes en toda la región.

Durante el año 2021 se ha ofrecido un teléfono de atención al público de los centros de interpretación, se habilitaron fichas de google map para cada uno de los centros de visitantes.

### 1.2.2.- Perfil del Visitante del Parque Natural del Alto Tajo.

La cuantificación de visitantes, no nos aporta en si misma información sobre lo que hacen estos visitantes, sus intereses y su forma de visitar el espacio. Por ello, se hace necesaria una caracterización cualitativa de los mismos.

Con el objeto de no realizar largas encuestas voluntarias a los visitantes que acuden a los centros de recepción de visitantes, cuyos resultados reflejan datos de solo esa muestra de participantes que se ha querido prestar voluntaria a participar, se diseñaron unos estadillos con datos que el monitor que atiende el centro debe completar. Se trata de datos fácilmente observables: tipo de grupo, visitan la exposición interpretativa o no y preguntan o no por rutas de senderismo.

Además, se les pregunta exclusivamente, de qué provincia provienen y si pernoctan o no en la comarca.

En base a los datos obtenidos de esta manera, **en cuanto a la procedencia del visitante**, se concluye lo siguiente: el mayor porcentaje procede de la C. Madrid, pero muy seguido del paquete “resto de comunidades”, sobre todo la C. Valenciana y C. Aragón en los centros de Checa y Orea, y seguido de la provincia de Guadalajara.

En Corduente, el 41 % y en P.I. de Poveda el 47 %, proceden de C. Madrid.

Los visitantes internacionales representan solo un 1 %, con un 3 % en Zaorejas

**En cuanto al tipo de grupo**, mayoritariamente visitan los centros las parejas y grupos mayores de 30 años que acuden sin niños (37%), mientras que aproximadamente un tercio del total son familias con niños.

#### **Otros datos:**

El 80 % acude por la mañana a informarse, el 80 % visita la exposición interpretativa de estas instalaciones . El 62 % pregunta por rutas de senderismo y el 44 % pernoctan en la zona.

De entre aquellos visitantes que acuden a los centros de Corduente, Orea, Zaorejas y Peralejos de las Truchas, hay un porcentaje alto, en torno al 60 %, que pernoctan en la zona.

En los centros de Ocentejo y Poveda, la mayoría de los visitantes no pernoctan en la zona, por lo que se interpreta que realizan mayoritariamente visitas de un día.

### **Caracterización del visitante del Centro de Interpretación “Dehesa de Corduente”:**

El 86 % visitan la exposición interpretativa, el 88 % preguntan por rutas de senderismo y el 60 % pernoctan en la zona. La mayoría proceden de Madrid y son grupos de familias con niños, seguido de cerca por parejas sin hijos.

#### **1.2.3.- Programa de actividades.**

Se lleva a cabo mediante el encargo a GEACAM de atención a los visitantes.

- El programa “EXPLORA TU ESPACIO”, dirigido a colegios, grupos y otros colectivos, dada la situación de emergencia sanitaria por COVID, solo ha recibido en agosto y septiembre 2 colectivos con un total de 28 personas.
- Se hicieron 7 visitas concertadas a los Centros de Interpretación dentro del horario de apertura del Centro, con un total de 55 participantes.
- Se realizaron 21 actividades dentro del programa “VIVE TU ESPACIO” dirigidas a público en general, que consisten en rutas guiadas temáticas como observación de aves, berrea, vegetación, etnografía (chozones y caleras), orientación, geología, etc. Actividades de voluntariado y actividades de educación ambiental, con un total de 240 participantes.

En el primer semestre del año, las restricciones sanitarias fueron mayores. A partir de julio, las restricciones fueron menores o escasas y los visitantes acudieron al parque con más normalidad. La participación en las actividades así lo refleja.

#### **1.2.4.- Elaboración e impresión de nuevo material para la información del visitante acerca de los recursos del Parque.**

Durante el año 2020, se ha llevado a cabo una reorganización de todo el equipamiento y de todos los recursos disponibles del Parque, para ponerlos en valor y presentarlos de una forma estructura y clara para el usuario. Consecuencia de ello, se ha elaborado el nuevo material y recursos necesarios para la adecuada difusión e información del Parque, con cargo a una propuesta regional (edición) y con cargo a fondos propios (Impresión):

- Un nuevo mapa de uso público del Parque, con información interactiva.
- Elaboración y edición de una GUIA DEL VISITANTE del Parque, con una versión digital interactiva. Se han impreso 1.200 ejemplares para su entrega en los Centros de Interpretación, oficinas de información turística y establecimientos acreditadas con la CETS
- Elaboración e impresión del mapa de uso público, en papel, con información ampliada en QR que se entregará al visitante en los lugares de información.
- Elaboración e impresión de un folleto de Turismo Sostenible del Parque, que recoge la relación de empresas acreditadas con la CETS, para su promoción y difusión.



### **1.2.5- Mantenimiento de infraestructuras y equipamiento de uso público en el parque natural.**

Con cargo al encargo con GEACAM de atención a visitantes, se han llevado a cabo las siguientes actuaciones:

- mejora, señalización y acondicionamiento de la pista del Tajo (Salto de Poveda) para la regulación del acceso de vehículos en verano: aparcamientos, señalización y seguridad.
- mejora de la seguridad y señalización en el sendero de El Salto de Poveda y en otros lugares del Parque.
- Materiales para el mantenimiento de áreas recreativas.
- Trabajos de desbroce y marcaje de tres senderos para su homologación por parte de la FEDME.
- trabajos de mantenimiento de las instalaciones y mejora del mobiliario de los centros de interpretación y puntos de información.

Con cargo al fondo de mejoras de los montes de utilidad pública del Parque, se han llevado a cabo actuaciones de mantenimiento en las áreas recreativas de todas las comarcas del Parque: reparaciones de mesas y bancos, refugios, fuentes, señalización y talanqueras; desbroces; sustitución de elementos deteriorados y limpieza.

Con cargo a fondos propios de la JCCM, se ha contratado el suministro de materiales para equipamiento de uso público: talanqueras, barreras de acceso y diversa cartelería del Parque.

### **1.2.7.- Servicio de vigilancia, control y limpieza de la pista del tajo en verano.**

Durante los meses de verano, mediante una adenda del encargo a GEACAM, de atención a visitantes, se ha dispuesto una cuadrilla de control, vigilancia y limpieza de la pista del Tajo. Este personal se ha encargado además de regular el acceso limitado a los aparcamientos del tramo de pista del Salto de Poveda, hizo vigilancia y limpieza en el Puente de San Pedro y en el resto de la pista hasta Taravilla, habiendo mejorado en gran medida los inconvenientes de la gran afluencia de visitantes a las zonas de baño que aquí se encuentran,

## **2.- PROGRAMAS Y PROYECTOS DEL PNAT**

### **2.1. CARTA EUROPEA DE TURISMO SOSTENIBLE:**

- Seguimiento Fase I: Plan de Acción (2018-2022) de la CETS y elaboración de Informe de Seguimiento anual.

- Implantación FASE II: Proceso de acreditación de 13 empresas con 15 establecimientos: 3 restaurantes, 8 alojamientos y 4 empresas de actividades de turismo en la naturaleza.
- Elaboración de folleto de divulgación y promoción de las empresas acreditadas y del turismo sostenible en el Parque.
- Celebración de reuniones de la mesa (14/enero y 3/diciembre) y del foro de turismo sostenible (14/diciembre) de la Comarca Molina-Alto Tajo.
- Creación de “Puntos de Información del Parque” en los establecimientos acreditados.
- Cumplimiento de otros compromisos del Parque con las empresas acreditadas: información, estadística y elaboración del folleto de turismo sostenible de las empresas acreditadas.
- Seguimiento y certificación de trabajos de asistencia técnica de Europarc para el proceso de acreditación de las empresas.

## **2.2. GEOPARQUE MOLINA-ALTO TAJO.**

Además de participar en las reuniones del Comité Científico y a la reunión del Comité ejecutivo del Geoparque, se ha comenzado a ejecutar el Convenio entre la Consejería de Desarrollo Sostenible y el Geoparque Molina-Alto Tajo.

Mediante este convenio firmado en julio de 2021, se pretende apoyar y financiar las labores y actuaciones que viene realizando el Geoparque relacionadas con la sensibilización, conocimiento e interpretación de los espacios de la Red de Áreas Protegidas en la comarca, así como apoyo en las tareas relacionadas con el turismo en el Parque realizando tareas de asistencia técnica relacionada con el seguimiento e implantación de la Carta Europea de Turismo Sostenible.

Durante este año, se han llevado a cabo varias reuniones y trabajos previos para planificar y determinar procedimiento de seguimiento y evaluación de actuaciones del convenio en colaboración con la Viceconsejería de Medio Ambiente.

## **3.- OTRAS ACTUACIONES DESARROLLADAS**

### **3.1.- ACTIVIDADES DE INVESTIGACIÓN**

#### **3.1.1. Prospección y exploración espeleológica.**

En 2021 se ha continuado llevando a cabo la prospección y exploración espeleológica de aproximadamente 20 Km<sup>2</sup> en los Términos municipales de Villanueva de Alcorón, Zaorejas y Peñalén, por parte del Grupo espeleológico abismo.

### 3.2.- CURSOS Y JORNADAS FORMATIVAS

Mediante el programa de cursos y formación del PDR de CLM, se han llevado a cabo los siguientes cursos de formación en el Parque:

- 1- Curso “VALORES NATURALES DEL PARQUE NATURAL DEL ALTO TAJO”, con un total de 20 horas, impartido en el C.I. de Corduente.
- 2- CURSO “TURISMO DE NATURALEZA ACCESIBLE” con un total de 20 horas e impartido en el C.I. de Corduente.
- 3- Curso “INICIACIÓN A LA MICOLOGÍA”, con un total de 20 horas, impartido en el C.I. de Checa.

Mediante financiación de la Viceconsejería de Medio Ambiente, a través de la Fundación Impulsa:

- 1- Jornadas Formativas (2 jornadas), sobre marcaje y señalización de senderos para su homologación, impartido por la FDME de CLM, dirigido a técnicos (funcionarios y GEACAM) y a agentes medioambientales. Han participado un total de 19 participantes.

### 3.3.-COORDINACIÓN CON LA FEDERACIÓN DE DEPORTES DE MONTAÑA Y ESCALADA DE CASTILLA LA MANCHA (FDME CLM).

Durante el año 2021 se han llevado una tarea de coordinación con la FDME de Castilla- La Mancha, con el objeto de resolver la situación de los “senderos locales SL”, marca registrada por la FDME y sin homologar, concretamente de ellos, aquellos que el Parque ha decidido incorporar a su oferta de uso público y a su gestión, como itinerarios senderistas repartidos por todo el territorio del Parque y su zona periférica de protección. Estos itinerarios o senderos, se consideran la herramienta principal que el Parque dispone para el acercamiento del visitante, persiguiendo el contacto directo del mismo con los recursos naturales y potenciando su sensibilización y concienciación. Además, suponen un uso extensivo, compatible con la conservación de los recursos y que repercute favorablemente en la economía local y el desarrollo socioeconómico de los municipios donde se encuentran.

En el marco de esta actuación, se han llevado a cabo unas jornadas de formación técnica en marcaje y homologación de senderos, donde han participado funcionarios técnicos, agentes medioambientales y personal técnico de geacam, todos involucrados en estas tareas y funciones.

Por otro lado, se ha retomado y afianzado la coordinación con respecto a los grandes recorridos o caminos GR como el GR 10 o el GR 66 que atraviesan nuestra provincia de Este a Oeste y de Norte a Sur respectivamente. La señalización y puesta a punto son competencia de varios organismos e instituciones: Diputación Provincial de Guadalajara (fuera de ENP), Parques Naturales de Sierra Norte y Barranco del Rio Dulce, PNAT y la FDME CLM finalmente como coordinador de todos ellos.

En el marco de esta actuación, se han planificado las modificaciones necesarias en el trazado y en los puntos de fin/inicio de cada etapa, así como las actuaciones y presupuesto necesario para hacerlos efectivos.



#### 4.- INFORMES Y AUTORIZACIONES EMITIDOS

Este apartado hace referencia a la elaboración y redacción de informes sobre materias y actividades que la Ley 1/2000 de Declaración del Parque Natural del Alto Tajo atribuye al Director-Conservador como órgano gestor del mismo.

Durante el año 2021 se han realizado un total de 106 informes y autorizaciones.

AMBITO	MATERIA	Nº
<b>PRUG</b>	CIENTIFICA	10
	CONSERVACION/RESTAURACIÓN	6
	INCENDIOS	4
	TOMA IMÁGENES-DRON	10
	OTROS	7
	PESCA	2
	MONTES	13
<b>PRUG-CAZA</b>	POCs	14
	OTROS	1
<b>EVALUACION AMBIENTAL</b>	CONCENTRACION PARCELARIA	6
	EIA	9
	VALLADO	2
	LINEAS ELECTRICAS	5
<b>PRUG-USO PUBLICO</b>	ACAMPADA	7
	ACTIVIDADES	3
	ESCALADA	1
	URBANIZACIÓN	3
<b>TOTAL</b>		<b>106</b>

Destacarían los siguientes informes:

- Informe sobre la caducidad de la minicentral de la Rocha (Zaorejas)
- Informe sobre el desmantelamiento y restauración de los diques del Arroyo Merdero (Peñalén)
- Informes ordinarios los Planes de Ordenación Cinegética y de aprovechamientos y ordenación forestal.
- Varios vuelos con Dron de carácter científico y fotográfico profesional.
- Obras inherentes a la concentración parcelaria de Esplegares y Sta. María del Espino.



## 5.- ORGANIZACIÓN ADMINISTRATIVA.

Durante el año 2021 se ha producido la incorporación de la técnica Maria del Val Perez, que hace las funciones de directora adjunta del Parque y se ha producido el cambio de director- conservador, Angel Vela, que ha sustituido a Jose Antonio Lozano, en el mes de agosto.

Las necesidades mínimas para el Parque Natural son 1 Técnico de apoyo a la dirección del parque y un auxiliar administrativo al 50 % de su tiempo. Este año se han visto cubiertas estas necesidades mínimas, si bien la plantilla-objetivo mínima establecida en el capítulo 5 del PRUG (Orden de 04-04-2005), es de 1 Director-Conservador, 2 Directores Adjuntos, 2 técnicos-base y 2 auxiliares administrativos (de los cuales 1 Técnico y 1 auxiliar administrativo integrarían la Oficina Técnica de Desarrollo Local). Aunque se trata de una dotación óptima, sería necesario completar la plantilla objetivo con un perfil técnico que asumiera las funciones relacionadas con la conservación y planificación.

Dada la enorme dotación de infraestructura recreativa sería necesario contar con un Equipo de mantenimiento de al menos dos cuadrillas formadas por un capataz, 1 especialista y dos peones coordinadas por un encargado para el ámbito del Parque Natural y su Zona Periférica de Protección que abarcan 192.000 Ha.

## 6.- ACTIVIDADES DE LA JUNTA RECTORA Y SUS COMISIONES

### Convocatorias Junta Rectora:

El 23/4/2021 se celebró la reunión ordinaria de la Junta Rectora del Parque Natural del Alto Tajo en Corduente.

## 7.-RESUMEN DE INVERSIONES PARQUE NATURAL DEL ALTO TAJO 2021

AREA DE TRABAJO Y ACTUACION	TOTAL €
Atención visitantes a los Centros de Interpretación y Puntos de Información	114.705,28 €
Programa de actividades	9.000,00 €
Elaboración, edición e impresión nuevo material de información y difusión del Parque.	20.131,46 €
Mantenimiento del equipamiento de uso publico	43.387,85 €
Servicio de vigilancia y control Pista del Tajo en verano	18.792,99 €
Asistencia técnica Carta Europea de Turismo Sostenible	12.408,56 €
Cursos y jornadas formativas	7.000,00 €
Programa de reintroducción Buitre negro. Fondos Medidas Compesatorias (Naturgy 65.0000), Rewilding Europe (16.000€) y DG (18.000). en este epígrafe solo se contabiliza la inversión DG	18.000 €
<b>TOTAL</b>	<b>243.426,14 €</b>

El 90 % del presupuesto de las inversiones directas en el Parque, van destinadas a la atención de visitantes, el uso público y el turismo.

## 8.- EL PARQUE NATURAL DEL ALTO TAJO EN CIFRAS.

Las cifras sin matizar no dan una información completa si no van acompañadas de una explicación, no obstante, y como colofón de esta memoria y a la información que en ella se ha expuesto, se presentan algunas cifras representativas de la actividad del espacio protegido en 2021:

- 8.852 personas recibieron información en los 4 centros de interpretación y 3 puntos de información de los que dispone el PNAT de un total de visitantes al Parque de 50.000 personas.
- 4 centros de interpretación en funcionamiento.
- El 15 de octubre 13 empresas turísticas con 16 establecimientos ubicados en la zona de influencia socioeconómica del PNAT, obtuvieron el certificado de adhesión a la Carta Europea de Turismo Sostenible.
- 323 personas participaron en las 16 actividades propuestas por el parque en su programa de actividades a lo largo de la primavera, verano y el otoño.
- Celebración de 3 convocatorias de junta rectora, foro y grupos de trabajo Carta Europea de Turismo Sostenible.
- 1.500 Folleto Guía del Visitante impresos.
- 15.000 mapas de uso público impresos para entregar en los Centros de Visitantes.
- 1.200 folletos impresos, divulgativos de las empresas CETS.
- 106 informes y autorizaciones emitidos.
- 6 ha de escombreras de la mina de caolín Sta. Engracia revegetadas en el contexto del LIFE RIBERMINE.
- 3 buitres negros liberados (Altotajo, Arandilla y Atropa) 12 plataformas artificiales y 2 señuelos para fijación de individuos de la especie en el programa de reintroducción de la especie en el Parque Natural que se ha iniciado en 2021.
- Se ha seguido el ciclo reproductivo de 5 parejas de águila perdicera (PE) que han obtenido una productividad de 0,76 pollos/pareja.
- Presencia 1 Quebrantahuesos (Kika) durante 7 meses. Mantenimiento de 3 PAS (puntos de alimentación suplementaria) para Quebrantahuesos.
- 243.426,14 € invertidos.
- 10 trabajadores a tiempo parcial atendiendo centros de interpretación, puntos de información y mantenimiento de las infraestructuras del espacio protegido.
- 2 técnicos realizando tareas de gestión.

Guadalajara, 17 de mayo de 2022

EL DIRECTOR-CONSERVADOR DEL  
PARQUE NATURAL DEL ALTO TAJO

Angel Vela Laina

LA DIRECTORA ADJUNTA  
DEL PARQUE NATURAL DEL ALTO  
TAJO

Maria del Val Pérez Nevado



# ANEXOS

## ANEXO 1: ESTADÍSTICA DE VISITANTES

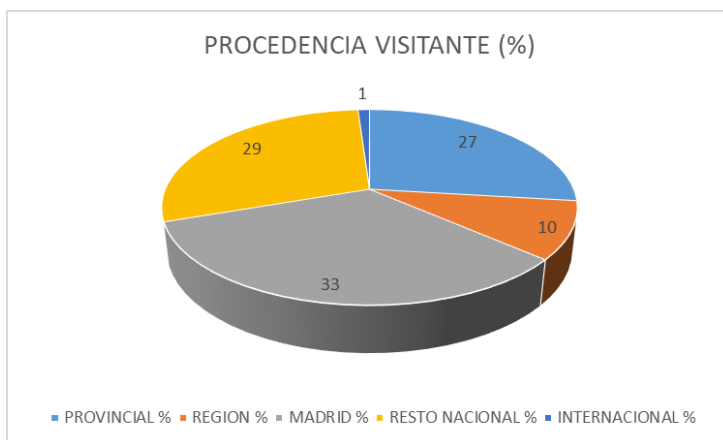
Número de visitantes registrados en los Centros de Visitantes del Parque:

CENTRO VISITANTES	Nº DE VISITANTES POR MESES (DÍAS DE APERTURA AL MES)										
	MARZO (2)	ABRIL (11)	MAYO (11)	JUNIO (12)	JULIO (14)	AGOSTO (9/13)	SEPTIEMBRE (8/9)	OCTUBRE (12)	NOVIEMBRE (1/5)	DICIEMBRE	TOTAL
CI del PN del Alto Tajo "Dehesa de Corduente"	30	231	215	144	171	223	182	335	74	cerrado	1.605
CI del PN del Alto Tajo "Río Tajo" en Zaorejas	32	172	170	63	296	316	128	248	2	cerrado	1.427
CI del PN del Alto Tajo "Secuero de Orea"	14	109	114	113	186	221	129	251	21	cerrado	1.158
CI del PN del Alto Tajo "Museo de la ganadería tradicional" en Checa	2	110	42	67	133	163	67	141	16	cerrado	741
<b>TOTAL VISITANTES CENTROS</b>											<b>4.931</b>

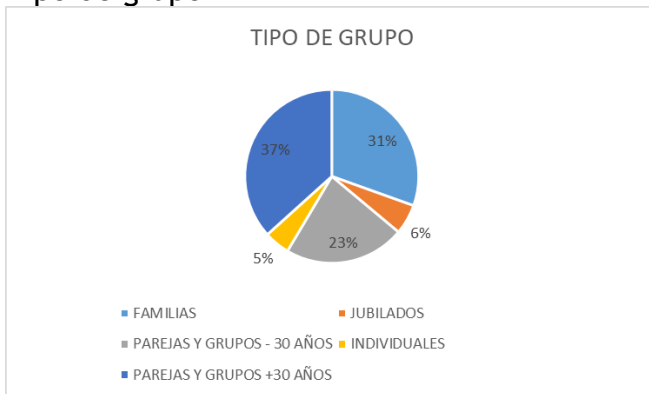
PUNTO DE INFORMACIÓN	MARZO (2)	ABRIL	MAYO	JUNIO (8)	JULIO (14)	AGOSTO (9/13)	SEPTIEMBRE (1/2)	OCTUBRE	NOVIEMBRE	DICIEMBRE	TOTAL
Peralejos de las Truchas	cerrado	cerrado	cerrado	cerrado	415	418	14	cerrado	cerrado	cerrado	847
Puente de Poveda	cerrado	cerrado	cerrado	416	842	1104	127	cerrado	cerrado	cerrado	2.489
Ocentejo	cerrado	cerrado	cerrado	cerrado	265	267	53	cerrado	cerrado	cerrado	585
<b>TOTAL PUNTOS DE INFORMACIÓN</b>											<b>3.921</b>
<b>TOTAL VISITANTES CENTROS DE INFORMACIÓN Y PUNTOS DE INFORMACIÓN</b>											<b>8.852,00</b>
<b>CIFRA ESTIMADA DE VISITANTES AL PARQUE NATURAL ALTO TAJO</b>								<b>50000-90000</b>			

### Perfil del visitante del Parque Natural del Alto Tajo Procedencia

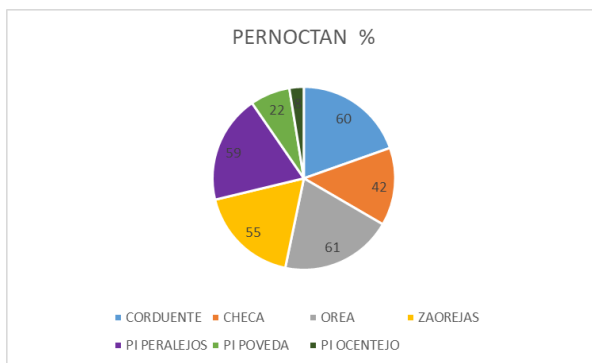


LOCALIZACIÓN	Nº VISITANTES	PROCEDENCIA (%)				
CI/PI		PROVINCIAL %	REGION %	MADRID %	RESTO NACIONAL %	INTERNACIONAL %
CORDUENTE	1.605	22	13	41	26	0
CHECA	750	36	14	9	41	0
OREA	1.159	36	8	7	47	2
ZAOREJAS	1.433	36	16	31	15	3
PI PERALEJOS	847	19	5	36	39	0
PI POVEDA	2.489	16	6	47	29	1
PI OCENTEJO	585	47	2	39	12	0
<b>TOTAL</b>	<b>8.868</b>	<b>27</b>	<b>10</b>	<b>33</b>	<b>29</b>	<b>1</b>

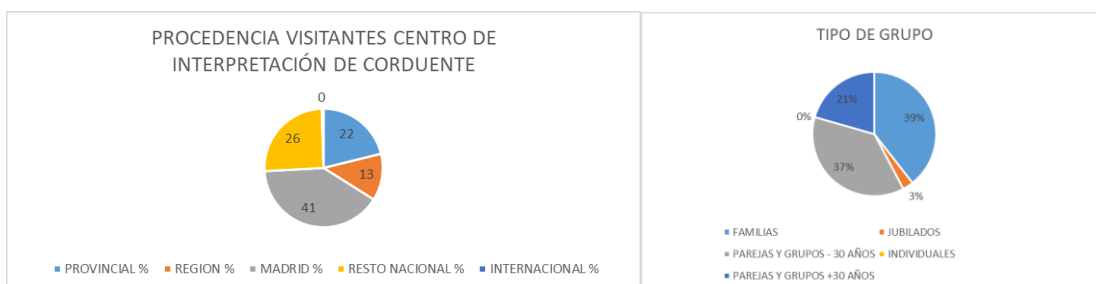
### Tipo de grupo



### Otros datos del visitante: pernocta en la comarca.



### Perfil visitante tipo del Centro de Interpretación de Corduente:





## ANEXO 2: PROGRAMA DE ACTIVIDADES EN LOS CENTROS DE VISITANTES.

### Actividades y participantes

PROGRAMAS "VIVE TU ESPACIO" Y "EXPLORA TU ESPACIO" (2021)													
ACTIVIDAD	ENERO	FEBRERO	MARZO	ABRIL	MAYO	JUNIO	JULIO	AGOSTO	SEPTIEMBRE	OCTUBRE	NOVIEMBRE	DICIEMBRE	TOTAL
	20.03.2021.Ruta interpretada "LA FUERZA DEL BOSQUE"			6									
17.04.2021.Ruta interpretada "EL BARRANCO DE LA HOZ"				8									8
15.05.2021.Jornada temática "ORQUÍDEAS:TESOROS ESCONDIDOS"					9								9
19.06.2021.Ruta interpretada "DE RUTA POR EL RIO CABRILLAS".PN Alto Tajo						3							3
Recogida Libera						3							3
Pinta la Lagunilla de Corduente						15							15
03.07.2021.Jornada temática"EL BARRANCO DEL RIO ARANDILLA:ENTRE PINOS Y ARENISCAS"							2						2
16.07.2021.Actividad de Voluntariado "RIEGOS EN LA PLANTACIÓN DE OLMOS"							4						4
24.07.2021.Actividad familiar "¿CONOCES LAS PLANTAS DEL ALTO TAJO?"							11						11
05.08.2021.Actividad de Voluntariado "RIEGOS EN LA PLANTACIÓN DE OLMOS"								7					7
12.08.2021.Actividad "ATARDECER EN LOS CHOZONES Y NOCHE DE ESTRELLAS"								20					20
14.08.2021.Actividad familiar "EL ALTO TAJO CON LOS 5 SENTIDOS"								12					12
21.08.2021.Ruta interpretada "GEORUTA-6:LA SIMA DE ALCORÓN-PEÑALEN"								23					23
28.08.2021.Ruta interpretada "RUTA DE LAS CALERAS"								3					3
25.09.2021. Ruta interpretada" ENTRE BUITES Y TRINCHERAS: CASTILLO DE ALPETEA"									20				20
02.10.2021.Actividad "VIVE LA BERREA"										20			20
09.10.20210.Actividad "DIA DE LAS AVES:AVES DEL ALTO TAJO"										15			15
16.10.2021.Ruta interpretada "Valle de los Milagros"										23			23
20.11.2021.Ruta interpretada "ENCINAS Y SABINAS CENTENARIAS"											16		16
21.11.2021.Actividad formativa "INICIACIÓN A LA ORIENTACIÓN"											18		18
12.12.2021.Ruta interpretada "CASTILLOS FRÍOS"												2	2
EXPLORA TU ESPACIO (colegios y grupos)								15	13				28
VISITAS CONCERTADAS A CENTROS				3	5	4		16		27			55
<b>TOTAL PARTICIPANTES ACTIVIDADES</b>	<b>0</b>	<b>0</b>	<b>6</b>	<b>11</b>	<b>14</b>	<b>25</b>	<b>17</b>	<b>96</b>	<b>33</b>	<b>85</b>	<b>34</b>	<b>2</b>	<b>323</b>

Carteles de difusión e información de las diferentes actividades:

**VIVE TU ESPACIO**  
Programa de actividades ambientales gratuitas  
**GUADALAJARA**  
MARZO – ABRIL

**PARQUE NATURAL ALTO TAJO**

**20.03.2021**  
Ruta interpretada "LA FUERZA DEL BOSQUE"  
Día Internacional de los Bosques  
Día Mundial del Agua  
Olmeda de Cobeta

**17.04.2021**  
Ruta interpretada "EL BARRANCO DE LA HOZ"  
Corduente

VISITAS GUIADAS CENTROS DE INTERPRETACIÓN  
Domingos  
De abril a octubre  
10:30

VISITAS GUIADAS + RUTA DE CHECA  
CENTRO DE INTERPRETACIÓN  
Domingos  
De abril a octubre  
10:30

**INSCRÍBETE AQUÍ**  
<https://areasprotegidas.castillalamancha.es/>

**VIVE TU ESPACIO**  
Programa de actividades ambientales gratuitas  
**GUADALAJARA**  
MAYO – JUNIO

**PARQUE NATURAL ALTO TAJO**

**15.05.2021**  
Jornada temática "ORQUÍDEAS: TESOROS ESCONDIDOS"  
Centro de interpretación del PN del Alto Tajo "Dehesa de Corduente"

**13.06.2021**  
Actividad de voluntariado "1m2 contra la Basuralidad"  
Zaorejas y Paveda de la Sierra

**19.06.2021**  
Ruta interpretada "DE RUTA POR EL RIO CABRILLAS"  
Ver punta de encuentro en web

VISITAS GUIADAS CENTROS DE INTERPRETACIÓN  
CORDUENTE, ZAOREJAS Y OREA  
Domingos  
De abril a octubre  
10:30

VISITAS GUIADAS + RUTA MUSEO DE LA BANADERIA TRADICIONAL DEL ALTO TAJO EN CHECA  
Domingos  
De abril a octubre  
10:30

**INSCRÍBETE AQUÍ**  
<https://areasprotegidas.castillalamancha.es/>

**SEMANA DE LAS AREAS PROTEGIDAS DE CASTILLA-LA MANCHA**

**Naturealea el Alto Tajo y su comarca**

**29 de MAYO al 6 de JUNIO 2021**  
Programa de actividades ambientales gratuitas

**Sábado 29 de mayo**  
Actividad familiar "IDENTIFICACIÓN DE PLANTAS"  
Pto partida: Centro de interpretación del PN del Alto Tajo, en Zaorejas.

**Domingo 30 de mayo**  
Actividad familiar "AVES ESCONDIDAS"  
Pto. partida: Centro de Interpretación del PN Alto Tajo en Corduente.

**Lunes 31 de mayo**  
Actividad y ruta inclusiva Yincana "LOS SECRETOS DEL PARQUE"  
Pto. Partida: CI PN Alto Tajo en Corduente

**GEOPARQUE MOLINA-ALTO TAJO**  
Viernes 3 de junio  
Georuta guiada Geoparque: "Un paseo por la historia "Sierra de Caldereros"  
Sábado 4 de junio  
Astronomía desde el Geoparque  
Pto. Partida: Torre de Aragón (Molina de Aragón)

**Sábado 5 de junio**  
Georuta guiada "El Humido de Armallones"  
Pto. Partida: Punto información del parque en Ocentejo.

**MAS INFORMACIÓN**

**INSCRIPCIÓN**

Inscripción actividades GEOPARQUE  
[geoparque.molina@gmail.com](mailto:geoparque.molina@gmail.com) / 949831102

**VIVE TU ESPACIO**  
Programa de actividades ambientales gratuitas  
**GUADALAJARA**  
SEPTIEMBRE  
OCTUBRE

**PARQUE NATURAL ALTO TAJO**

**25.09.2021**  
Ruta interpretada "ENTRE BUTRES Y TRINCHERAS: CASTILLO DE ALPETEK"  
Villar de Cobeta.

**26.09.2021**  
Actividad de voluntariado "1m2 por las playas y mares"  
Zaorejas. Puente de San Pedro

**02.10.2021**  
Jornada temática "VIVE LA BERRA EN EL ALTO TAJO"  
Penalajes de las Truchas

**09.10.2021**  
Jornada temática "DÍA DE LAS AVES: AVES DEL ALTO TAJO"  
Centro de interpretación "Dehesa de Corduente"

**16.10.2021**  
Ruta interpretada "EL VALLE DE LOS MILAGROS"  
Riño de Suellos

VISITAS GUIADAS CENTROS DE INTERPRETACIÓN  
CORDUENTE, ZAOREJAS, OREA Y CHECA (con ruta)  
Domingos  
De abril a octubre 10:30

ACTIVIDAD INFANTIL PERMANENTE "PIEDA LA LAGUNILLA"  
"CI Dehesa de Corduente"  
De junio a noviembre

PROGRAMA "EXPLORA TU ESPACIO"  
Grupos escolares y asociaciones.  
Octubre y noviembre  
De lunes a jueves  
10:30  
Corduente

**INSCRÍBETE AQUÍ**  
<https://areasprotegidas.castillalamancha.es/>

## VIVE TU ESPACIO

Programa de actividades ambientales gratuitas

### GUADALAJARA

NOVIEMBRE  
DICIEMBRE

#### PARQUE NATURAL ALTO TAJO

**20.11.2021**  
Ruta interpretada  
"ENCINAS Y SABINAS CENTENARIAS"  
Pinilla de Molina

**12.12.2021**  
Ruta interpretada  
"SUBIDA PICO GALLINA Y SAN CRISTÓBAL"  
Día internacional de las Montañas  
Orea

**VISITAS GUIADAS CENTROS DE INTERPRETACIÓN CORDUENTE, ZAOREJAS, OREA Y CHECA (con ruta)**  
Domingos  
De abril a noviembre 10:30

**ACTIVIDAD INFANTIL PERMANENTE "PINTA LA LAGUNILLA"**  
"C/ Dehesa de Corduente"  
De junio a noviembre

**PROGRAMA "EXPLORA TU ESPACIO"**  
Grupos escolares y asociaciones.  
Octubre y noviembre  
De lunes a jueves 10:30  
Corduente

**INSCRÍBETE AQUÍ**

<https://areasprotegidas.castillalamancha.es/>





## ANEXO 3: INFORMES Y AUTORIZACIONES EMITIDOS EN 2021.

Nº EXPT	ÁMBITO	MATERIA	PROYECTO
PNAT/01/2021	AUTORIZACIÓN AMBIENTAL PRUG	EIA	Solicitud de autorización para edificar nave garaje para camiones
PNAT/02/2021	POC	CAZA	Revisión Plan Técnico de caza coto GU-10.768
PNAT/03/2021	POC	CAZA	Revisión Plan Técnico de caza coto GU-10.785
PNAT/04/2021	EVALUACIÓN AMBIENTAL	CONCENTRACIÓN	Proyecto de Obras sobre Concentración Parcelaria
PNAT/05/2021	EVALUACIÓN AMBIENTAL	CONCENTRACIÓN	Proyecto de Obras sobre Concentración Parcelaria
PNAT/06/2021	EVALUACIÓN AMBIENTAL	CONCENTRACIÓN	Proyecto de Obras sobre Concentración Parcelaria
PNAT/07/2021	POC	CAZA	Revisión Plan Técnico de caza coto matrícula GU- 10.699 "SAN ROQUE
PNAT/08/2021	INFORME PRUG	PESCA	Solicitud de informe sobre Campeonato Regional de Pesca de Salmónidos Mosca
PNAT/09/2021	POC	CAZA	Revisión Plan Técnico de caza coto GU-10.836 "Sierra Molina"
PNAT/10/2021	EVALUACIÓN AMBIENTAL	LÍNEAS ELÉCTRICAS	Solicitud de informe sobre el Proyecto de Reforma de LAMT 15 Kv en CM-215 entre P.K. 61 y 68
PNAT/11/2021	EVALUACIÓN AMBIENTAL	VALLADOS	Solicitud de informe sobre movimiento de tierras y vallado en finca rústica, pol 17 parcela 90
PNAT/12/2021	INFORME PRUG	INCENDIOS	Solicitud de informe caminos TRAGSA incendios
PNAT/13/2021	INFORME PRUG	INCENDIOS	Solicitud selvicultura preventiva incendios
PNAT/14/2021	EVALUACIÓN AMBIENTAL	CONCENTRACIÓN	Obras inherentes a la Concentración Parcelaria de la zona de Santa Maria del espino (Exp. PRO-GU-21-0583)
PNAT/15/2021	POC	CAZA	Revisión Plan Técnico de caza coto GU-10.627 "Virgen de la Vega"
PNAT/16/2021	POC	CAZA	Revisión Plan Técnico de caza coto GU-10.830 "La Chaparrilla"
PNAT/17/2021	INFORME PRUG	TOMA IMÁGENES	Solicitud vuelo con dron
PNAT/18/2021	INFORME PRUG	TOMA IMÁGENES	Solicitud vuelo con dron
PNAT/19/2021	EVALUACIÓN AMBIENTAL	EIA	Consulta sobre el Plan de Delimitación de Suelo Urbano
PNAT/20/2021	INFORME PRUG	USO PUBLICO	Solicitud de autorización de mantenimiento de la zona recreativa de la Cueva de los Casares
PNAT/21/2021	EVALUACIÓN AMBIENTAL	CIENTÍFICA	Solicitud de informe para construcción de nave en parcelas 96 y 101, del pol 2
PNAT/22/2021	EVALUACIÓN AMBIENTAL	EIA	Solicitud de informe para construcción de nave en parcela 5190, del pol 512
PNAT/23/2021	INFORME PRUG	LÍNEAS ELÉCTRICAS	Solicitud de autorización de obras de reforma de LMT 15 Kv ENTRE LOS APOYOS 19C554-170 Y 19C554-223 DEL CIRCUITO MCH-701.
PNAT/24/2021	INFORME PRUG	TOMA IMÁGENES	Solicitud de autorización de vuelo con dron para grabación de imágenes y hacer fotografías
PNAT/25/2021	INFORME PRUG	PESCA	Solicitud de autorización para competición de pesca
PNAT/26/2021	INFORME PRUG	CIENTÍFICA	Solicitud de autorización para exploraciones espeleológicas
PNAT/27/2021	EVALUACIÓN AMBIENTAL	LÍNEAS ELÉCTRICAS	Solicitud de informe por Nota Interior sobre LAMT
PNAT/28/2021	EVALUACIÓN AMBIENTAL	EIA	Solicitud de informe sobre expediente O-0490/2020
PNAT/29/2021	USO PUBLICO	ACTIVIDADES	Solicitud de autorización para actividades en la naturaleza
PNAT/30/2021	POC	CAZA	Revisión Plan Técnico de caza coto GU-10.129 "El Bosque"
PNAT/31/2021	INFORME PRUG	MONTES	Solicitud de informe IGFS con ayudas Ayuntamiento de Alcoroches
PNAT/32/2021	INFORME PRUG	MONTES	Solicitud de informe IGFS Proyecto de Ordenación
PNAT/33/2021	USO PUBLICO	ACTIVIDADES	Solicitud programa de actividades
PNAT/34/2021	INFORME PRUG	MONTES	Nota Interior sobre solicitud de informe para aprovechamiento de madera en MUP 159
PNAT/35/2021	INFORME PRUG	MONTES	Solicitud de informe de la memoria técnica de IGFS
PNAT/36/2021	POC	CAZA	Revisión Plan Técnico de caza coto GU-10.832 "El Villarejo"




Nº EXPT	ÁMBITO	MATERIA	PROYECTO
PNAT/37/2021	USO PUBLICO	ACTIVIDADES	Solicitud de autorización para realización de actividades
PNAT/38/2021	POC	CAZA	Revisión Plan Técnico de caza coto GU-10.257 "La Tasuguera"
PNAT/39/2021	POC	CAZA	Revisión Plan Técnico de caza coto GU-10.465
PNAT/40/2021	POC	CAZA	Revisión Plan Técnico de caza coto GU-10.350
PNAT/41/2021	AUTORIZACIÓN AMBIENTAL PRUG	CIENTÍFICA	Autorización para estudios geológicos con el Sistema kárstico
PNAT/42/2021	POC	CAZA	Revisión Plan Técnico de caza coto GU-10.835 "Pinar de Villanueva"
PNAT/43/2021	INFORME PRUG	MONTES	Solicitud de informe IGFS con ayudas Esplegares
PNAT/44/2021	INFORME PRUG	MONTES	Solicitud de autorización para restauración de cubierta vegetal por incendio de 2012
PNAT/45/2021	INFORME PRUG	USO PUBLICO	Propuesta del Campamento de Torrejara como Centro de Ecoturismo
PNAT/46/2021	INFORME PRUG	MONTES	Solicitud de autorización para restauración de cubierta vegetal por incendio de 2012
PNAT/47/2021	INFORME PRUG	CAZA	Revisión Plan Técnico de caza coto GU-10.786 "Pinar"
PNAT/48/2021	INFORME PRUG	INCENDIOS	Solicitud de informe para Proyecto de helisuperficie
PNAT/49/2021	AUTORIZACIÓN AMBIENTAL PRUG	CIENTÍFICA	Proyecto REMAS
PNAT/50/2021	AUTORIZACIÓN AMBIENTAL PRUG	CIENTÍFICA	Proyecto SLOW
PNAT/51/2021	POC	CAZA	Revisión Plan Técnico de caza coto GU-10.779 "Olmeda de Cobeta"
PNAT/52/2021	EVALUACIÓN AMBIENTAL	URBANISMO	elaboración del Plan de Delimitación de Suelo Urbano de Checa (PDSU)
PNAT/53/2021	EVALUACIÓN AMBIENTAL	URBANISMO	elaboración del Plan de Delimitación de Suelo Urbano de Alustante (PDSU).
PNAT/54/2021	INFORME PRUG	TOMA IMÁGENES	Informe sobrevuelo líneas eléctricas PNAT
PNAT/55/2021	USO PUBLICO	ACAMPADA	realizar acampada en régimen de travesía en el paraje conocido como Fuente de la Teja
PNAT/56/2021	AUTORIZACIÓN AMBIENTAL PRUG	EIA	Solicitud Informe autorización de recogida de grava en cantera municipal
PNAT/57/2021	AUTORIZACIÓN AMBIENTAL PRUG	CONSERVACIÓN	Proyecto introducción buitre negro
PNAT/58/2021	POC	CAZA	Coto de caza "PINARES DE PEÑALÉN" GU 10.782
PNAT/59/2021	INFORME PRUG	MONTES	Solicitud IGFS con ayuda de Tierzo
PNAT/60/2021	INFORME PRUG	USO PUBLICO	Solicitud autorización para actividad marcha/senderismo en PNAT
PNAT/61/2021	AUTORIZACIÓN AMBIENTAL PRUG	EIA	Autorización para eliminar vegetación en el Arroyo Terraza a su paso por la EATIM de Ventosa
PNAT/62/2021	AUTORIZACIÓN AMBIENTAL PRUG	EIA	Solicitud Vallado Finca
PNAT/63/2021	USO PUBLICO	ACAMPADA	Autorización acampada
PNAT/64/2021	AUTORIZACIÓN AMBIENTAL PRUG	CIENTÍFICA	Solicitud de Medida del potencial hídrico de 4 especies arbóreas
PNAT/65/2021	INFORME PRUG	MONTES	IGFS de Peralejos de las Truchas
PNAT/66/2021	AUTORIZACIÓN AMBIENTAL PRUG	CONSERVACIÓN	solicitud informe/autorización para Proyecto de mejora de infraestructuras complementarias al LIFE RIBERMINE en la mina Santa Engracia
PNAT/67/2021	EVALUACIÓN AMBIENTAL	CONCENTRACIÓN	Concentración Parcelaria Sierra Molina
PNAT/68/2021	INFORME PRUG	MONTES	Pliego particular de condiciones de aprovechamiento de madera en el MUP 206
PNAT/69/2021	AUTORIZACIÓN AMBIENTAL PRUG	CIENTÍFICA	Muestreo Macro invertebrados y peces Proyecto LIFE
PNAT/70/2021	INFORME PRUG	CONSERVACIÓN	Informe diques Arroyo Merdero (actuaciones complementaria proyecto Liferibermine)
PNAT/71/2021	AUTORIZACIÓN AMBIENTAL PRUG	EIA	propuesta de construcción de un corral ganadero a realizar con cargo al fondo de mejoras en el monte de utilidad pública nº 134 "sierra molina"
PNAT/72/2021	INFORME PRUG	USO PUBLICO	Solicitud para convertir el Campamento de Torrejara en el municipio de Torremocha del Pinar en un centro de Ecoturismo
PNAT/73/2021	AUTORIZACIÓN AMBIENTAL PRUG	EIA	Informe AAMM materiales construcción Orea
PNAT/74/2021	INFORME PRUG	MONTES	Solicitud Informe aprovechamiento de madera MUP 134
PNAT/75/2021	EVALUACIÓN AMBIENTAL	CONCENTRACIÓN	OBRAS INHERENTES A LA CONCENTRACIÓN PARCELARIA DE LA ZONA DE ESPLÉGARES" (Exp. PRO-GU-21-0605)
	ÁMBITO	MATERIA	PROYECTO



Nº EXPT			
PNAT/76/2021	INFORME PRUG	TOMA IMÁGENES	Solicitud vuelo Dron seguimiento de obras restauración cubierta iglesias y protegidos y un video promocional de actuaciones que se van a ejecutar en pistas forestales
PNAT/77/2021	AUTORIZACIÓN AMBIENTAL PRUG	CIENTÍFICA	autorización de toma de imágenes con dron en el P.N. Alto Tajo para investigadores de la Universidad de Cambridge
PNAT/78/2021	USO PUBLICO	ACAMPADA	autorización para acampar en la zona Prado de La Becea de Checa, del 15 al 30 julio
PNAT/79/2021	INFORME PRUG	TOMA IMÁGENES	Solicitud vuelo dron imágenes programa Agrosfera
PNAT/80/2021	INFORME PRUG	TOMA IMÁGENES	Autorización vuelo "vuelta ciclista España 2021"
PNAT/81/2021	USO PUBLICO	ACAMPADA	Autorización pernocta 2 al 5 agosto
PNAT/82/2021	INFORME PRUG	TOMA IMÁGENES	Autorización toma de imágenes diferentes espacios naturales
PNAT/83/2021	EVALUACIÓN AMBIENTAL	CONSERVACIÓN	Solicitud informe posibles afecciones sobre Áreas Protegidas "proyecto impulso turístico Checa"
PNAT/84/2021	USO PUBLICO	ACAMPADA	Solicitud autorización Vivac
PNAT/85/2021	USO PUBLICO	ACAMPADA	permiso acampada régimen de travesía Ruta Oficial 10
PNAT/86/2021	AUTORIZACIÓN AMBIENTAL PRUG	CONSERVACIÓN	Solicitud control especies exóticas invasoras - visión americano
PNAT/87/2021	INFORME PRUG	TOMA IMÁGENES	Autorización vuelo dron
PNAT/88/2021	USO PUBLICO	ACAMPADA	Acampada régimen de travesía
PNAT/89/2021	INFORME PRUG	CONSERVACIÓN	Expediente de Extinción E-0038/2021 Minicentral La Rocha
PNAT/90/2021	INFORME PRUG	MONTES	Informe posibles afecciones del tratamiento de despojos de aprovechamientos maderables
PNAT/91/2021	EVALUACIÓN AMBIENTAL	URBANISMO	Informe consulta previa plan de delimitación de suelo urbano
PNAT/92/2021	INFORME PRUG	TOMA IMÁGENES	Autorización vuelo con sistema UAS
PNAT/93/2021	INFORME PRUG	MONTES	Informe Aprovechamiento de madera monte de utilidad pública nº 58 quemarrama, umbria negra y Villares y nº 89 Pinar
PNAT/94/2021	TOMA IMÁGENES	INCENDIOS	Solicitud vuelo dron mantenimiento adecuación de caminos prevención incendios forestales
PNAT/95/2021	EVALUACIÓN AMBIENTAL	USO PUBLICO	Informe sobre implantación de área de recreo y estacionamiento de autocaravanas (CON-SC-21-2599)
PNAT/96/2021	POC	CAZA	Solicitud habilitación señalización alternativa coto GU-10,928
PNAT/97/2021	AUTORIZACIÓN AMBIENTAL PRUG	VALLADOS	solicitud autorización vallado parcelas con malla ganadera
PNAT/98/2021	INFORME PRUG	USO PUBLICO	solicitud uso instalaciones del Museo de la Ganadería Tradicional del Alto Tajo para la realización del Programa de Radio La Escóbula de la Brújula el día 27 de noviembre de 2021
PNAT/99/2021	AUTORIZACIÓN AMBIENTAL PRUG	OBRAS MENORES	Solicitud Autorización realización obras reparación urgente puente en el camino de los Arboles arroyo de Terraza
PNAT/100/2021	TOMA IMÁGENES	CIENTÍFICA	Solicitud autorización vuelo dron datos LIDAR
PNAT/101/2021	EVALUACIÓN AMBIENTAL	EIA	EIA Granja de terneros
PNAT/102/2021	AUTORIZACIÓN AMBIENTAL PRUG	CIENTÍFICA	Solicitud Autorización para prácticas de estudiantes Facultad de ciencias
PNAT/103/2021	AUTORIZACIÓN AMBIENTAL PRUG	LÍNEAS ELÉCTRICAS	Solicitud Autorización Proyecto de Reforma de línea aérea media tensión
PNAT/104/2021	USO PUBLICO	ESCALADA	Solicitud equipación vías de escalada Mirador del Horcajo
PNAT/105/2021	AUTORIZACIÓN AMBIENTAL PRUG	LÍNEAS ELÉCTRICAS	Solicitud Autorización Proyecto de Reforma de línea aérea media tensión
PNAT/106/2021	INFORME PRUG	USO PUBLICO	posible zona aparcamiento Laguna Taravilla

## ANEXO 4: ANEXO FOTOGRÁFICO.



*Revisión y puesta a punto del sendero Valle de los Milagros y Los Chozones de La Loma*



*Abril: Visitas de verificación acreditación de empresas CETS*



*Curso "TURISMO DE NATURALEZA ACCESIBLE"*



*Vigilancia y control visitantes y aparcamiento verano*



*Jornada de acreditación de 13 empresas Carta Europea de Turismo Sostenible:*



*Mejora y conservación de áreas recreativas y otro equipamiento de uso público:*







*Proyecto de reintroducción del buitre negro en el PNAT*

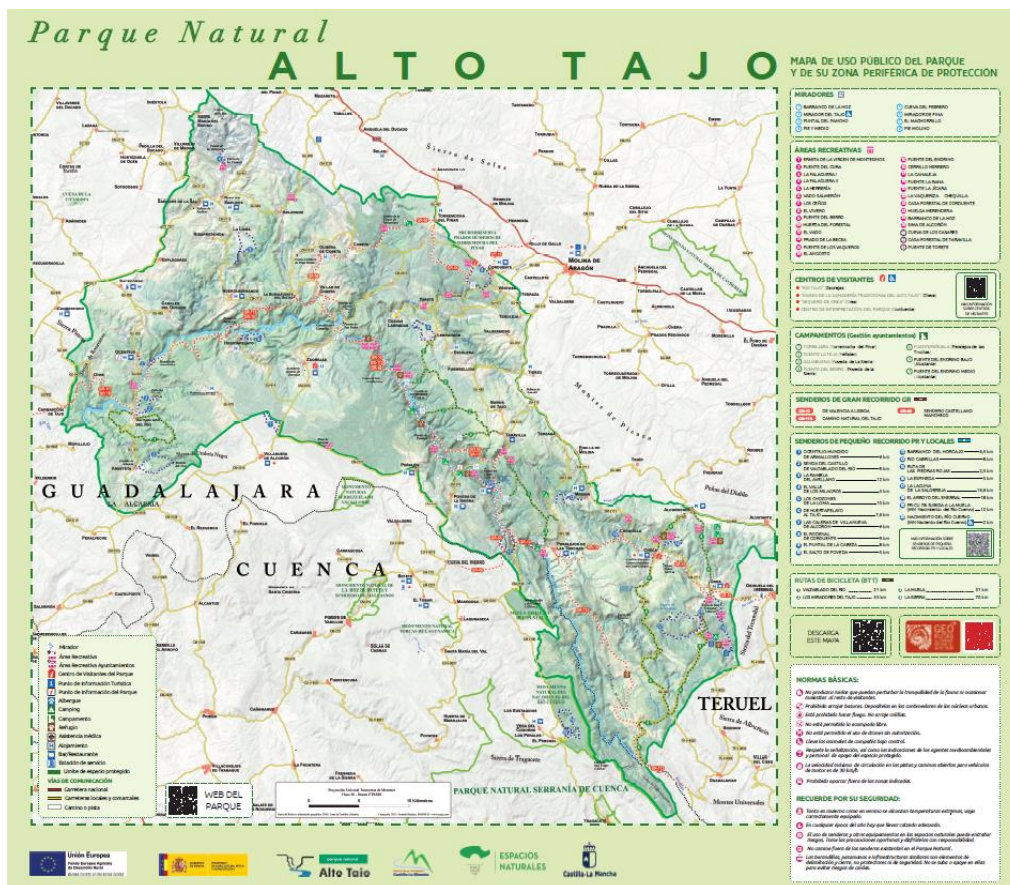


## ANEXO 5: PUBLICACIONES: RENOVACIÓN DEL MATERIAL DE INFORMACIÓN AL VISITANTE.

Nueva guía del visitante del Parque: Versión digital interactiva ([clic aquí](#)) e impresión en papel.



Nuevo mapa de uso publico ([clic aquí](#)):








## ANEXO 6: DOCUMENTACIÓN PROCESO DE ADHESIÓN DE EMPRESAS A LA CETS

- 1- DOSSIER DE CANDIDATURA PARA LA ADHESIÓN DEL PARQUE NATURAL DEL ALTO TAJO A LA CETS: [CLIC AQUI](#)



- 2- LISTADO DE EMPRESAS FINALMENTE ACREDITADAS CON LA CETS

Nombre Establecimiento	Dirección	Localidad	Teléfono	e-mail	Página Web
<b>ACTIVIDADES DE TURISMO EN LA NATURALEZA</b>					
ASDON AVENTURA	C/ Las Eras nº 8	Poveda de la Sierra	949 818 289	info@asdonaventura.com	<a href="http://www.asdonaventura.com">www.asdonaventura.com</a>
SENTIR EL ALTO TAJO	Cerrillo, 8	Peralejos de la Truchas	672649100	info@sentirelaltotajo.com	<a href="http://www.sentirelaltotajo.com">www.sentirelaltotajo.com</a>
TRILLOAVENTURA	Camino de la Barca s/n	Trillo	671969846	info@trilloaventura.es	<a href="http://www.trilloaventura.com">www.trilloaventura.com</a>
ALBERGUE Y CENTRO DE EDUCACION AMBIENTAL "DEHESA COMÚN DE SOLANILLOS"	Carretera Mazarrete-Cobeta km.7	Mazarete	879 398290	info@fundacionapadrinaunarbol.org	<a href="https://www.fundacionapadrinaunarbol.org/">https://www.fundacionapadrinaunarbol.org/</a>
<b>ALOJAMIENTOS</b>					
HOSTAL EL DESCANSILLO	C/ Valhermoso, 4	Escalera	949 831 252	info@eldescansillo.com	<a href="http://www.eldescansillo.com">www.eldescansillo.com</a>
EL MIRADOR DE OTER	Redio Lugar, 16	Oter (Cifuentes)	636861964	veronica@vsretail.es	<a href="http://www.elmiradordeoter.com">www.elmiradordeoter.com</a>
EL BU: DESCANSO, NATURALEZA Y CULTURA	Cerrillo, 3	Peralejos de las Truchas	634918064	elbu.peralejos@gmail.com	<a href="http://www.elbu.es">www.elbu.es</a>
APARTAMENTOS Y CASA RURAL CHON ALTO TAJO	El Ruedo, 14 y Cerrillo 19	Peralejos de las Truchas	699099045	informacion@casachon.com	<a href="http://www.casachon.com">www.casachon.com</a>
HOTEL Y APARTAMENTOS EL PORTÓN DE LA SIERRA	Avda. de las Candelas nº 69	Orea	638904788	reservas@elportondelasierra.es	<a href="http://www.elportondelasierra.es">www.elportondelasierra.es</a>
HOTEL LA GERENCIA	Tiro de Barra, 1	Checa	949 836 083	recepcion@hotellagerencia.es	<a href="http://WWW.hotellagerencia.es">WWW.hotellagerencia.es</a>
ALBERGUE Y CENTRO DE EDUCACION AMBIENTAL "DEHESA COMÚN DE SOLANILLOS"	Carretera Mazarrete-Cobeta km.7	Mazarete	879398290	info@fundacionapadrinaunarbol.org	<a href="http://www.fundacionapadrinaunarbol.org">www.fundacionapadrinaunarbol.org</a>
CASAS RURALES "CASAS DEL SALTO"	Casas del Salto. Camino Fuente del Berro km.5	Poveda de la Sierra	949 817 061	rural@sieteleguas.net	<a href="https://www.sieteleguasturismorural.com/casas-del-salto">https://www.sieteleguasturismorural.com/casas-del-salto</a>
<b>RESTAURANTES</b>					
RESTAURANTE CASAS DEL SALTO	Casas del Salto. Camino Fuente del Berro km.5	Poveda de la Sierra	949 817 061	rural@sieteleguas.net	<a href="https://www.sieteleguasturismorural.com/casas-del-salto">https://www.sieteleguasturismorural.com/casas-del-salto</a>
RESTAURANTE CORRINCHE	C/ Larga, 21	Alcoroches	949836204 620145960	comincherestaurante@gmail.com	<a href="http://www.cominche.com">www.cominche.com</a>
RESTAURANTE EL PORTON DE LA SIERRA	Avda. de las Candelas nº 69	Orea	638904788	reservas@elportondelasierra.es	<a href="http://www.elportondelasierra.es">www.elportondelasierra.es</a>

### 3- FOLLETO DIVULGACIÓN Y PROMOCIÓN EMPRESAS CETS ([CLIC AQUI](#))

#### Turismo Sostenible

En la Comarca Molina de Aragón-Alto Tajo se dan cita varios espacios protegidos: el Parque Natural del Alto Tajo, el Monumento Natural de la Sierra de Caldereros, varios espacios Red Natura 2000 y el Geoparque de la Comarca de Molina-Alto Tajo.

Una gran cantidad de elementos de interés geológico, una gran diversidad de flora y fauna, importantes monumentos, yacimientos arqueológicos, fiestas de interés turístico regional y paisajes únicos.

En definitiva, una gran riqueza con capacidad de aportar al visitante experiencias y sensaciones que no le dejarán indiferente.

Las empresas colaboradoras del Parque, adheridas a la CETS, aportan un gran valor añadido a estos recursos.

Parque Natural  
**ALTO TAJO**

Turismo Sostenible  
COMARCA  
MOLINA-ALTO TAJO

#### Turismo Sostenible

El Parque Natural del Alto Tajo, se ha adherido a la **Carta Europea de Turismo Sostenible (CETS)**, herramienta gestionada por la Federación Europarc, que pretende mejorar el uso turístico del territorio del **Geoparque de la Comarca Molina-Alto Tajo**, haciéndolo compatible con la conservación de sus recursos naturales.

Una serie de empresas, que se presentan a continuación, se han adherido a la CETS, cumpliendo y llevando a cabo un conjunto de medidas relacionadas con la sostenibilidad ambiental y social.

## E M P R E S A S   A D H E R I D A S   A   L A   C E T S

### ECOTURISMO Y TURISMO ACTIVO

- ASDON AVENTURA.**  
C/ Las Eras nº 8 - Poveda de la Sierra  
T. 949 816 269 | [info@asdonaventura.com](mailto:info@asdonaventura.com)  
[www.asdonaventura.com](http://www.asdonaventura.com)  
Actividades multiaventura: piragüismo, canoa, rafting, barranquismo, espeleología, BTT. Actividades de ecoturismo: senderismo, rutas paisajísticas, berrea, micología. Servicios de recepción, duchas, vestuario y wifi.
- SENTIR EL ALTO TAJO**  
C/ Cerrojo, 8 - Paraje de las Truchas  
T. 672649100 | [info@sentirelaltotajo.com](mailto:info@sentirelaltotajo.com)  
[www.sentirelaltotajo.com](http://www.sentirelaltotajo.com)  
Rutas guiadas de senderismo interpretativo, micología, baños de bosque, talleres del ciervo, observación de aves, talleres de naturaleza y mucho más. También actividades adaptadas para personas con discapacidad.
- TRILLO AVENTURA**  
Camino de la Balsa s/n - Trillo T. 671969846  
[info@trilloaventura.es](mailto:info@trilloaventura.es)  
[www.trilloaventura.es](http://www.trilloaventura.es)  
Actividades de aventura, rafting, piraguas, excursiones guiadas, organización de eventos para grupos.
- DEHESA COMÚN DE SOLANILLOS**  
Calletera Mazarra-Cobeta km.7 - Mazarra  
T. 673938290  
[info@dehesacomun.com](mailto:info@dehesacomun.com)  
[www.dehesacomun.com](http://www.dehesacomun.com)  
Parque de ocio en altura, pistas deportivas, parques de juegos de madera infantiles. Rutas guiadas, ecoturismo y alquiler de bicicletas. Ideal para grupos grandes y pequeños.

### ALQUILAJEROS

- CASAS RURALES "CASAS DEL SALTO"**  
Casas del Salto. Camino Fuente del Berro km.5 - Poveda de la Sierra T. 949 817 081  
[info@casasdel salto.com](mailto:info@casasdel salto.com)  
[www.casasdel salto.com](http://www.casasdel salto.com)  
Casas rurales con cocina, dormitorio, salón con chimenea y baño. Amplia terraza abierta a la naturaleza en pleno cañón del Tajo.



**HOSTAL EL DESCANSILLO**  
C/ Valhermoso, 4 - Escalera T. 949 831 252  
[info@eldescansillo.com](mailto:info@eldescansillo.com)  
[www.eldescansillo.com](http://www.eldescansillo.com)  
Hostal con 7 habitaciones dobles comunicadas por una ancha terraza abierta al Alto Tajo. Tranquilidad, miembros de Slow Food, desayunos y comidas con productos locales y producción propia.

**EL MIRADOR DE OTER**  
Medio Lugar, 16 - Oter (D Fuentes) T. 636851984 | [info@elmiradordeoter.com](mailto:info@elmiradordeoter.com)  
[www.elmiradordeoter.com](http://www.elmiradordeoter.com)  
Acogedora casa rural de alquiler completo, 3 habitaciones de matrimonio y 1 doble. Salón con chimenea, biblioteca, cocina y terraza amueblada. Desayunos con productos locales.

**EL BÚ. DESCANSO, NATURALEZA Y CULTURA.**  
C/ Carrillo, 3 - Paraje de las Truchas T. 634918064 | [info@elbubudescanso.com](mailto:info@elbubudescanso.com)  
[www.elbubudescanso.com](http://www.elbubudescanso.com)  
Bed and Breakfast. Habitaciones tipo suite. Desayuno con productos locales y toda la información del Parque y de la comarca para organizar la jornada y aprovecharla al máximo.

**CASA RURAL Y APARTAMENTOS CHON ALTO TAJO**  
C/ El Ruedo, 14 - Paraje de las Truchas T. 690990045 | [info@casaruralchontajo.com](mailto:info@casaruralchontajo.com)  
[www.casaruralchontajo.com](http://www.casaruralchontajo.com)  
Apartamentos con chimenea y entrada individual. Salón común, jardín para descansar y barbacoas. Se admiten mascotas.

**HOTEL EL PORTÓN DE LA SIERRA**  
Avda. de las Candelas nº 63 - Orea T. 638904788 | [info@hotelportondela sierra.com](mailto:info@hotelportondela sierra.com)  
[www.hotelportondela sierra.com](http://www.hotelportondela sierra.com)  
Hotel y apartamentos en plena naturaleza, con zonas comunes y terrazas con escalónidas vistas a la Sierra de Orea. Aparcamiento con recarga de vehículo eléctrico, salas de reuniones.

**HOTEL LA GERENCIA**  
C/ Tiro de Barra, 1 - Chica T. 949 836 063  
[info@hotelgerencia.com](mailto:info@hotelgerencia.com)  
[www.hotelgerencia.com](http://www.hotelgerencia.com)  
Hotel rural en el centro del pueblo. Con bar restaurante, sala comedor y terrazas exteriores con jardines junto al río. Alquiler de bicicletas para clientes.

**ALBERGUE "DEHESA COMÚN DE SOLANILLOS"**  
C/ Carretera Mazarra-Cobeta km.7 - Mazarra T. 673938290 | [info@dehesacomun.com](mailto:info@dehesacomun.com)  
[www.dehesacomun.com](http://www.dehesacomun.com)  
Albergue rural para más de 100 personas. Apartamentos. Cafetería particular con chimenea. Gran salón para eventos y actividades. Aulas. Habitaciones accesibles. Amplias zonas verdes exteriores, piscina y una gran zona de juegos infantiles.

**RESTAURANTES**

**RESTAURANTE CASAS DEL SALTO**  
C/ Casas del Salto. Camino Fuente del Berro km.5 - Poveda de la Sierra T. 949 817 081  
[info@casasdel salto.com](mailto:info@casasdel salto.com)  
[www.casasdel salto.com](http://www.casasdel salto.com)  
Restaurante-terracea en pleno cañón del Tajo. Punto de paso de rutas emblemáticas del Parque.

**RESTAURANTE CORRINCHÉ**  
C/ Larga, 21 - Alzocroch T. 949836204  
[info@restaurantecorrinche.com](mailto:info@restaurantecorrinche.com)  
[www.restaurantecorrinche.com](http://www.restaurantecorrinche.com)  
Restaurante con bar y comedor independiente. Especialidad en lechazo a horno y brasas. Carta elaborada con productos de proximidad y de temporada.

**RESTAURANTE-BAR EL PORTÓN DE LA SIERRA**  
C/ Avda. de las Candelas nº 69 - Orea T. 638904788 | [info@hotelportondela sierra.com](mailto:info@hotelportondela sierra.com)  
[www.hotelportondela sierra.com](http://www.hotelportondela sierra.com)  
Amplio restaurante con platos locales, amplia terraza exterior con vista a la Sierra de Orea. Recarga vehículo eléctrico.