






**Junta de Comunidades de Castilla-La Mancha**  
 Consejería de Agricultura  
 Servicio de Cartografía



Sistema de referencia ETRS89  
 Proyección UTM, Huso 30  
 Altura s.n.m. mar en Alicante

**LÍMITE DE LA RESERVA DE LA BIOSFERA DE LA MANCHA HÚMEDA**

**LEYENDA**

-  Zona núcleo
-  Zona tampón
-  Zona transición
-  Límite de la Reserva

ESCALA: 1:400,000  
 FECHA: 5-FEBRERO-2014