



Castilla-La Mancha



SERVICIO DE POLÍTICA FORESTAL Y
ESPACIOS NATURALES

D.P. C^a AGRICULTURA, MEDIO
AMBIENTE Y DESARROLLO RURAL EN
CUENCA


SENDERO INTERPRETATIVO DEL COMPLEJO LAGUNAR DE BALLESTEROS


LEYENDA


AREAS PROTEGIDAS

 Reserva natural

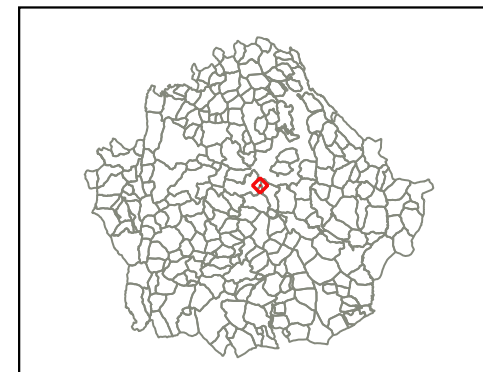
USO PÚBLICO

 Sendero

 Panel interpretativo

 Términos municipales

MAPA DE SITUACIÓN



ESCALA 1:6.000

UTM HUSO 30 DATUM ETRS89

FECHA: 16/03/2017



Pedanía de Ballesteros



Información
general

Villar de Olalla

Arcas del Villar

Fauna y flora

Geología

Valdetórtola

0 100 200 m