

GRANDE RANDONÉE 167 SIERRA NORTE DE GUADALAJARA: ENTRE LA SORBE ET LA BORNOVA

1er PANNEAU GR 167 ¹ À LAS MAJADAS DEL BORNOVA (PRÁDENA)

GR 167 SIERRA NORTE DE GUADALAJARA: ENTRE LE SORBE ET LA BORNOVA

Le chemin parcourt des environnements d'une beauté singulière, à travers les vallées au nord de l'Alto Rey, au sud de la Sierra de Pela et à l'est du Macizo de Ayllón, en suivant des vieux sentiers muletiers. L'Arquitectura negra ²(architecture noire) est l'empreinte humaine la plus visible du patrimoine ethnographique et culturel qu'on trouve de Prádena de Atienza à Cantalojas, avec des remarquables traces du passé pastoral et agricole comme des fermettes, des enclos, des ères, des abris et des moulins, mais pas la seule, car des joyaux comme l'église romane de Santa Coloma de Albendiego, d'autres temples et des maisons de montagne, aussi enrichissent le chemin.



La nature est rehaussée par de vastes horizons où les formations rocheuses et la végétation forment différents paysages, en passant par des aulnaies, des prés, des cistaies et des forêts. On accède dans les hauts bassins des rivières *Sorbe* et *Bornova*, par des sentiers qui passent par La Junta des rivières, et leurs gorges d'ardoise et de quartzite, d'une extrémité à l'autre de la *Sierra de Alto Rey*. La comarque étant peu peuplée, les troupeaux de chèvres à Prádena, les brebis à Albendiego ou les vaches dans les prairies et les pâturages des *Condemios*, *Valdepinillos* ou *Cantalojas*, seront souvent les seules rencontres sur la route à la sortie des villages. Les hautes terres de la *Sierra Norte de Guadalajara* ne nous laisseront pas indifférents.

¹ GR est un réseau de itinéraires de randonnées pédestres en Europe, principalement à France, Belgique, Hollande et Espagne. L'abréviation GR vient de Grande Randonnée, et ils sont balisés par une marque de deux traits, rouge et blanc. Souvent les GR font partie des itinéraires pédestres européens plus longs qui traversent plusieurs pays.

² L'**Arquitectura Negra** est un type populaire de construction qui emploie les grandes plaques d'ardoise typiques des Sierra de Ayllón et Sierra del Alto Rey, et crée un style singulier de bâtiment rural adapté au climat et au milieu.

ÉTAPE 1 GR 167 MAJADAS DEL BORNOVA – CONDEMIOS DE ARRIBA

On commence par la rivière *Bornova*, en face du vieux village pastoral des *Majadas del Bornova* pour après descendre par sa vallée accidentée, en traversant la rivière grâce à une passerelle vers la rive droite, on arrive à La Junta des rivières, point le plus bas de la route à 1040 m d'altitude. On remonte la vallée de la rivière *Pelagallinas*, en passant par Prádena de Atienza, beau village à l'architecture noire dans la vallée dominée par l'*Alto Rey*. En amont, on arrive près de la *Cueva del Oso* pour nous diriger vers le nord par la prairie des *Anchuras* vers *Albendiego*.



En changeant de vallée entre les pinèdes, on traverse la rivière de *Condemios* juste avant de rejoindre la *Bornova*, qu'on remonte maintenant en passant par le *Molino del Callejón*, puis près de l'église de *Santa Coloma* pour, à *Albendiego*, prendre direction ouest vers les villages de *Condemios*. Par le chemin de la *Ren de los Pérez*, au pied du grès rouge, on arrive à la limite du village de *Condemios de Abajo*, entre friches et berges boisés. Par les *Arrenes de las Puentes* on traverse les ruisseaux qui forment la rivière de

Condemios à côté de la pinède et par des prés on arrive à *Condemios de Arriba*.

Données MIDE³ (Méthode d'information sur les excursions)

- Sévérité du milieu: 2 (hiver 3)
- Orientation au long d l'itinéraire: 2
- Dénivelé de montée : 960 m
- Dénivelé de descente : 739 m
- Difficulté pour déplacement: 2
- Effort précis : 4
- Distance : 24,5 km
- Durée : 7 h 55' / marche sportive 6 h 30'

³ MIDE est un acronyme employé à la montagne pour décrire le niveau de difficulté d'un itinéraire. Il fut créé en 2002 par le Gouvernement Espagnol d'Aragón et donne des renseignements à propos de la distance, la durée estimée, le dénivelé et la difficulté, sur une échelle ascendante de 1 à 5.

ÉTAPE 2 GR 167 CONDEMIOS DE ARRIBA – CANTALOJAS

On part de *Condemios de Arriba* vers *La Dehesa*, en passant par les sculptures taillées en madriers secs de pin sylvestre, on accède à la pinède pour se diriger vers la butte qui divise les territoires de *Condemios* et *Galve de Sorbe* et, à travers le rocher de l'*Abanto*, arriver à La Común, cordée à partir de laquelle on aperçoit les sommets du *Macizo de Ayllón*, le *Alto Rey*, *Urbión* et même le *Moncayo*, étant le toit de la route avec 1697 m.



On laisse le bassin supérieur de la *Bornova* pour s'enfiler à celui de la *Sorbe*, en descendant par des pinèdes jusqu'à *Valdepinillos*, village de montagne auquel surplombe l'*Ocejón*, de l'autre côté de la vallée de la *Sorbe*.

Dans ce village on enfile la *Sorbe* vers *Cantalojas*, d'abord en passant par les ruines du

hameau de *Mata la Boda* et la pente qui nous amène à surplomber la vallée de la *Sorbe*, avec le vues sur le *Sonsaz* et ses sommets. Suivant la piste on arrive à *La Junta de los Ríos*, d'où on remonte le cours fracassant de la *Sorbe* par le sentier de la sierra sous la *Peña del Osar* jusqu'au *Molino de la Malecilla* et au *Château de Diempures*, en arrivant à *Cantalojas* par de vastes prairies, se découpant à l'ouest la *Tejera Negra*.

Données MIDE⁴ (Méthode d'information sur les excursions)

- Sévérité du milieu: 2 (hiver 3)
- Orientation au long d l'itinéraire: 2
- Dénivelé de montée : 1288 m
- Dénivelé de descente : 1281 m
- Difficulté pour déplacement: 3
- Effort précis : 4
- Distance : 25,8 km
- Durée : 9 h / marche sportive 7 h 15'

⁴ MIDE est un acronym employé à la montagne pour décrire le niveau de difficulté d'un itinéraire. Il fut créé en 2002 par le Gouvernement Espagnol d'Aragón et donne des renseignements à propos de la distance, la durée estimée, le dénivelé et la difficulté, sur une échelle ascendante de 1 à 5.

Etapa 2 de la GR 167 : 26 km

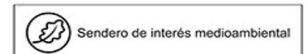


Etapa 1 de la GR 167 : 25 km



VADEO RÍO
 En temporadas de lluvias, estos ríos aumentan su curso en exceso. Recomendamos la vuelta en caso de no poder realizar el vadeo con seguridad.

RESPETEN AL GANADO. No te acerques a los mastines, no son perros de compañía y pueden tener reacciones agresivas.
 - Si van hacia ti, no te asustes ni corras. Continúa tu camino, rodeando al ganado. El mastín se irá cuando ya no sienta amenaza.



Teléfono de emergencias **112**

WADING RIVER

In the rainy season, these rivers increase their flow excessively. We recommend the return in case you cannot wade safely.

RESPECT THE CATTLE

Do not approach mastiffs, they are not companion dogs and can have aggressive reactions. If they come at you, don't panic or run. Continue on your way, surrounding the cattle. The mastiff will leave when he no longer feels threatened.

CONDEMIOS DE ARRIBA

ÉTAPE 2 GR 167 CONDEMIOS DE ARRIBA - CANTALOJAS.

On part de *Condemios de Arriba* vers *La Dehesa*, en passant par les sculptures taillées en madriers secs de pin sylvestre, on accède à la pinède pour se diriger vers la butte qui divise les territoires de *Condemios* et *Galve de Sorbe* et, à travers le rocher de l'*Abanto*, arriver à *La Común*, cordée à partir de laquelle on aperçoit les sommets du *Macizo de Ayllón*, le *Alto Rey*, *Urbión* et même le *Moncayo*, étant le toit de la route avec 1697 m.

On laisse le bassin supérieur de la *Bornova* pour s'enfiler à celui de la *Sorbe*, en descendant par des pinèdes jusqu'à *Valdepinillos*, village de montagne auquel surplombe l'*Ocejón*, de l'autre côté de la vallée de la *Sorbe*.

Dans ce village on enfile la *Sorbe* vers *Cantalojas*, d'abord en passant par les ruines du hameau de *Mata la Boda* et la pente qui nous amène



à surplomber la vallée de la *Sorbe*, avec le vues sur le *Sonsaz* et ses sommets. Suivant la piste on arrive à *La Junta de los Ríos*, d'où on remonte le cours fracassant de la *Sorbe* par le sentier de la sierra sous la *Peña del Osar* jusqu'au *Molino de la Malecilla* et au *Château de Diempures*, en arrivant à *Cantalojas* par de vastes prairies, se découpant à l'ouest la *Tejera Negra*.

Donées MIDE (Méthode d'information sur les excursions):

- Sévérité du milieu: 2 (3 pendant l'hiver)
- Orientation au long d l'itinéraire: 2
- Dénivelé de montée : 1288 m
- Dénivelé de descente : 6128186 m
- Difficulté pour déplacement: 3
- Effort précis : 4
- Distance : 25,8 km
- Durée : 9 h / marche sportive 7 h 15'



6^e PANNEAU GR 167 À VALDEPINILLOS

VALDEPINILLOS

TRONÇON 2.a GR 167 VALDEPINILLOS – CONDEMIOS DE ARRIBA

En amont des escarpées rues de *Valdepinillos*, on peut prendre le *Camino Real* qu'autrefois était l'entrée principale, avant que la route n'existait. Au deuxième carrefour on prend la sente qui suit la butte pour après aller remonter le versant sud du *Cerroja* jusqu'au col de *La Cerveguilla*.

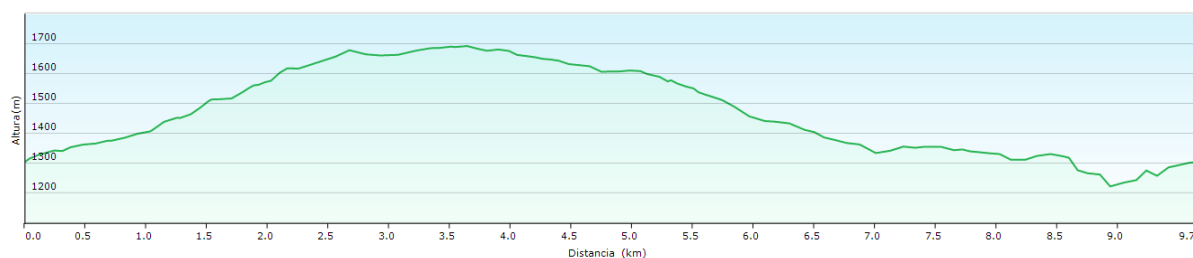
La piste qui amène à *Condemios* à travers le bois, arrive auprès de *La Común*, où on va s'écarter suivant le sentier de montaña de ce site, point le plus haut de la randonnée avec ses 1697 m, pour profiter de ses amples horizons et une vue sur les sommets du *Macizo de Ayllón*, *Alto Rey*, *Urbión* et même le *Moncayo*. Ce détour fait plus attractive cette randonnée au long de la crête rocheuse jusqu'à l' ancestrale pinède communale et ses superbes exemplaires. La butte entre *Galve* et *Condemios* amène à la *Peña del Abanto*, qu'on va descendre entre pinèdes, pour reprendre la piste au



versant, s'écarter à la rencontre de la *Ruta de las Esculturas* proche au ruisseau de *La Majada*. Une fois contournées les sculptures taillées en madriers secs de pin sylvestre et après avoir pataugé le ruisseau, la pinède s'ouvre pour arriver au moulin érigé dans la plaine de *Condemios de Arriba* qu'on atteint grâce à la route.

Donées MIDE (Méthode d'information sur les excursions):

- Sévérité du milieu: 2 (3 pendant l'hiver)
- Orientation au long d l'itinéraire: 2
- Dénivelé de montée : 531 m
- Dénivelé de descente : 513 m
- Difficulté pour déplacement: 3
- Effort précis : 3
- Distance : 9,94 km
- Durée : 3 h 55' / marche sportive 2 h 45'

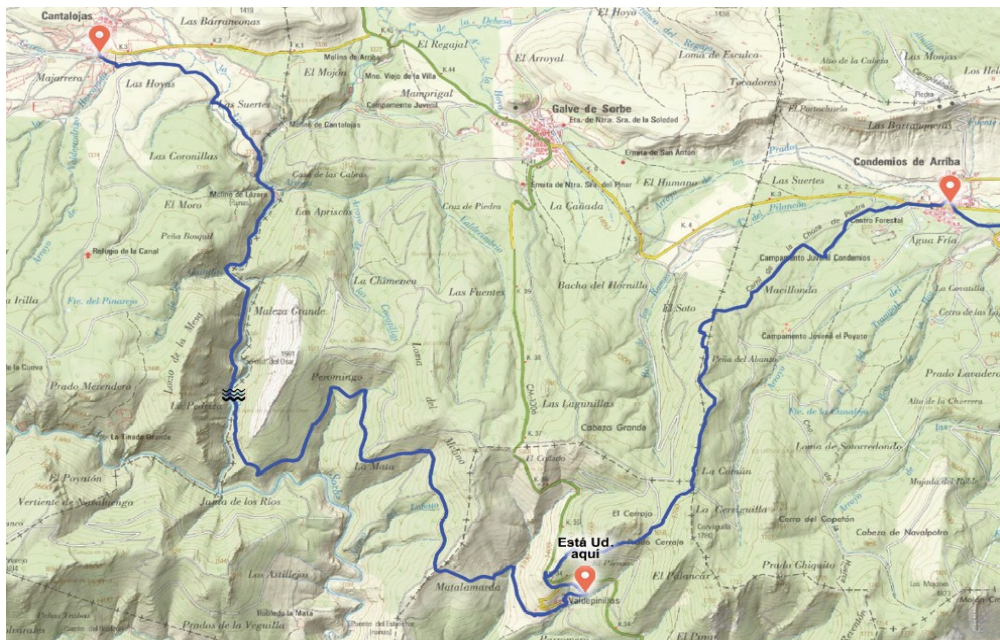


TRONÇON 2.b GR 167 VALDEPINILLOS - CANTALOJAS

À *Valdepinillos*, village de montagne orienté vers l'*Ocejon*, le sentier commence son parcours de la vallée de la *Sorbe* vers *Cantalojas*. Il sort à travers *La Dehesa* à l'ouest et, une fois dépassées les ruines du hameau de *Mata la Boda*, il prend *La Cuesta* vers les *Baldíos de Valdepinillos*, en dépassant la limite *Galve de Sorbe*. Des là on a des vues sur les vallées de la *Sorbe* et de la *Sonsaz*, aussi comme sur les sommets de la *Sierra del Robledal* vers l'ouest. La piste forestière qui accède au village abandonné de *Peromingo* amène à *La Junta de los Ríos*, confluence de la *Sorbe* et de la *Hoz*, des où on va suivre en amont le fracassant cours de la *Sorbe* par le sentier de la sierra pour patauger la rivière vers la rive de *Cantalojas* au pied de la *Peña del Osar*. Une fois dépassée la crête du *Lomo de la Mesa*, à la *Umbría de la Casa*, se joint la variante GR 167.2, celle qui suit le chemin de *Valverde*. En poursuivant en amont le beau cours de la *Sorbe* jusqu'au *Molino de la Malecilla* et en traversant le gué du ruisseau de *La Horcajada*, on arrive à l'ombre du *Castillo de Diempures*, en haut mais accessible en douceur grâce à la sente. On arrive jusqu'à la plate dépression de *Cantalojas* en traversant des vastes prairies, la silhouette de la *Tejera Negra* se profilant à l'ouest.

Donées MIDE (Méthode d'information sur les excursions):

- Sévérité du milieu: 2 (3 pendant l'hiver)
- Orientation au long d l'itinéraire: 2
- Dénivelé de montée : 504 m
- Dénivelé de descente : 497 m
- Difficulté pour déplacement: 3
- Effort précis : 3
- Distance : 15,86 km
- Durée : 5 h / marche sportive 4 h 30'



7^e PANNEAU GR 167 À CANTALOJAS

CANTALOJAS

ÉTAPE 2 GR 167 CANTALOJAS - CONDEMIOS DE ARRIBA

On sort de Cantalojas à travers la passerelle en pierre vers les prés, à côté du ruisseau de l'*Horcajada*. Après la butte du château le beau sentier de la *Sorbe* descend vers la sente de la sierra. En pataugeant la rivière au pied de la *Peña del Osar*, on abandonne l'étroite vallée avant la *Junta de los Ríos*. La piste traverse les vestiges de *Peromingo*, avec les vues sur la profonde vallée de la *Sorbe* et les sommets de la *Sierra del Robledal*. Après le col des *Baldíos de Valdepinillos*, à travers la chênaie, on descend jusqu'à *Mata la Boda*, ancien hameau abandonné près de *Valdepinillos*. Entre les chênes et en traversant *La Dehesa*, on arrive jusqu'à ce village orienté vers l'*Ocejón*.

Suivant le Camino Real, en amont le sentier de la pinède jusqu'au col du *Cerrajo*, on prend la piste qui amène à *La Común*, point le plus haut de la randonnée avec ses 1697 m, ses amples horizons et

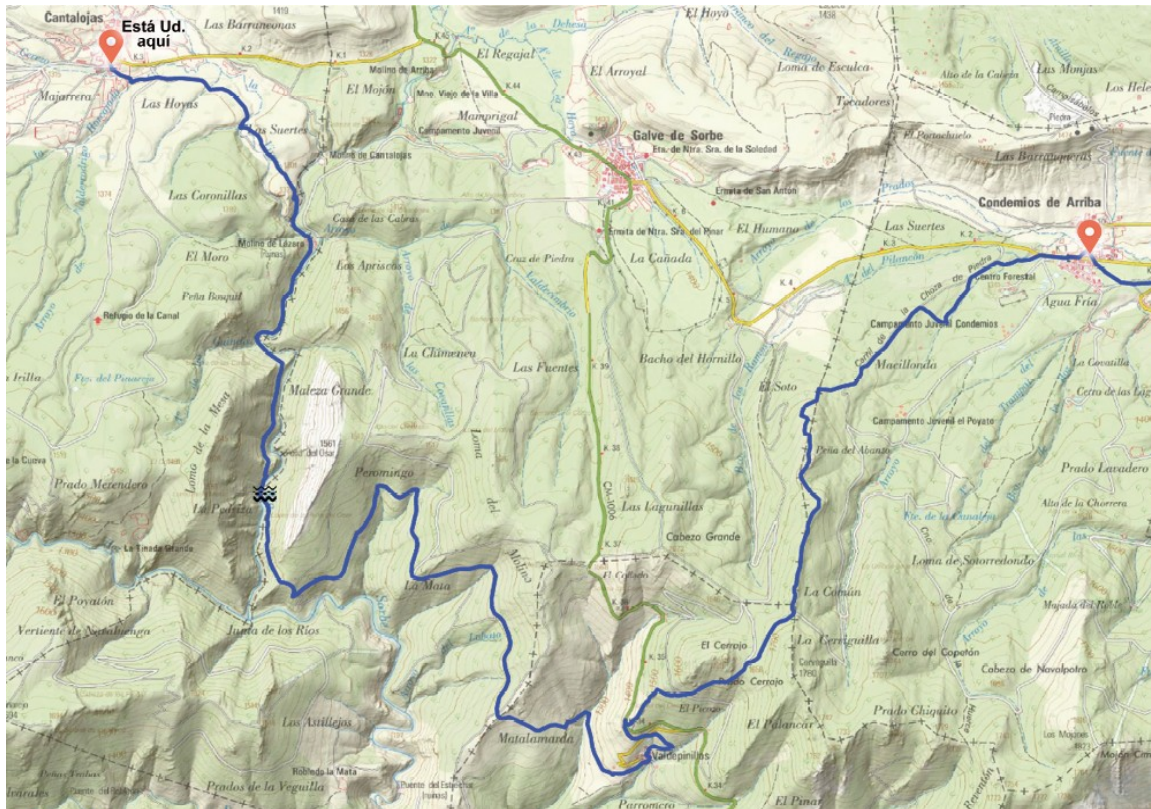


une vue sur les sommets du *Macizo de Ayllón*, *Alto Rey*, *Urbión* et même le *Moncayo*. La butte de la *Peña del Abanto* dirige vers le début de la descente entre les pinèdes. Au versant, on prend la pista forestière jusqu'à se dévier vers la *Ruta de las Esculturas*, à côté du ruisseau de *La Majada*. La pinède s'ouvre à la plaine de *Condemios de Arriba*.

Données MIDE (Méthode d'information sur les excursions):

- Sévérité du milieu: 2 (3 pendant l'hiver)
- Orientation au long d l'itinéraire: 2
- Dénivelé de montée: 1281 m
- Dénivelé de descente: 1288 m
- Difficulté pour déplacement: 3
- Effort précis: 4
- Distance: 25,8 km
- Durée: 9 h / marche sportive 7 h 15'





ITINÉRAIRE CIRCULAIRE DE LA SORBE: Variante GR 167.2 (Cantalojas – Sorbe) – Fin Étape 2 (Sorbe - Cantalojas)

On sort de *Cantalojas* à travers la passerelle en pierre du ruisseau de *La Horcajada*, pour prendre la pente de la Variante GR 167.2 vers les prairies du sud, en suivant le chemin de *Valverde*. On descend au *Pozo Calderón* où commence la pinède, pour après pénétrer dans la haute-forêt et prendre un peu d'hauteur et se pencher sur la vallée de la *Sorbe* aux *Tainas de la Mata*, dominée par la *Peña del Osar* de *Galve*.

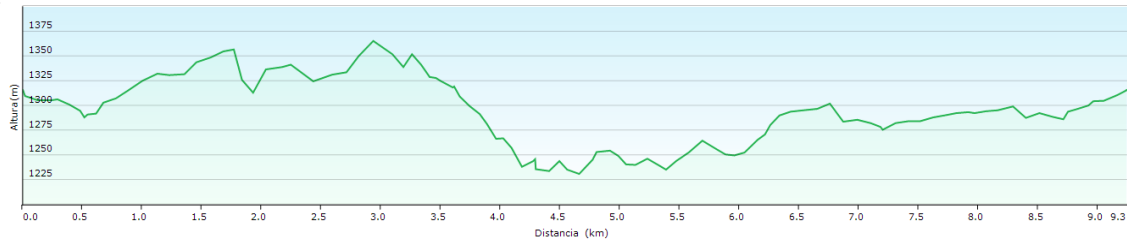
On suit le sentier entre les chênes vers la rivière, qu'on atteint après corisser le ruisseau de *Los Guindos*, déjà à côté de la *Sorbe*. Le col de la crête qui desden du *Lomo de la Mesa* permet avoir une vue privilégiée de la grande gorge.

En amont la *Sorbe* des la *Umbría de las Casas* jusqu'au *Molino de la Malecilla*, et traversant le gué du ruisseau de *La Horcajada*, on ascend le versant du *Castillo de Diempures*, endroit qui mérite la visite pour profiter d'unes des meilleures vues de la Sierra de Guadalupe.

Après on continue par les prés de *Las Suertes*, pour se diriger à nouvea à *Cantalojas* à travers la vaste prairie qui contourne le ruisseau.

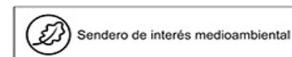
Donées MIDE (Méthode d'information sur les excursions):

- Sévérité du milieu: 1
- Orientation au long d l'itinéraire: 2
- Dénivelé de montée : 395 m
- Dénivelé de descente : 400 m
- Difficulté pour déplacement: 2
- Effort précis : 3
- Distance : 9,5 km
- Durée : 3 h 10' / marche sportive 2 h 45'



VADEO RÍO
 En temporadas de lluvias, estos ríos aumentan su curso en exceso. Recomendamos la vuelta en caso de no poder realizar el vadeo con seguridad.

RESPECTEN AL GANADO. No te acerques a los mastines, no son perros de compañía y pueden tener reacciones agresivas.
 - Si van hacia tí, no te asustes ni corras. Continúa tu camino, rodeando al ganado. El mastín se irá cuando ya no sienta amenaza.



Teléfono de emergencias **112**

WADING RIVER

In the rainy season, these rivers increase their flow excessively. We recommend the return in case you cannot wade safely.

RESPECT THE CATTLE

Do not approach mastiffs, they are not companion dogs and can have aggressive reactions. If they come at you, don't panic or run. Continue on your way, surrounding the cattle. The mastiff will leave when he no longer feels threatened