










-  1 Usted está aquí
-  2 La Tejería
-  3 Chorreras
-  4 Caleras
-  5 Cueva del Covo
-  Punto de interpretación
-  Puente de madera
-  Recorrido largo
-  Recorrido corto

- SEÑALIZACIÓN DE SENDERO PR**
-  Continuidad de sendero
 -  Dirección equivocada
 -  Cambio de dirección

Teléfono de información:
969 17 83 00


Ayúdanos a conservar el parque
Help us to preserve the park



P.N.S.C. - S07

Ruta del Masegar (PR – CU 7)

.....



P.N.S.C. - S07

Ruta del Masegar

(PR – CU 7) 

CARACTERÍSTICAS CHARACTERISTICS OF THE TRAIL

Aptitud de la ruta: senderismo.

Suitability of the route: Hiking.

Distancia: 9,8 km el recorrido largo / 4,3 km el recorrido corto.

Distance: 9.8 km the long route/4,3km the short route.

Duración: 3 horas el recorrido largo y 1 hora y 30 min. el recorrido corto.

Time: 3 hours the long route and 1 hour and 30 min. the short route.

Desnivel máximo: 337 m.

Maximum height difference: 337 m.

Dificultad: media.

Difficulty: Moderate.

Época recomendable: Todo el año.

Recommended season: All year round.

Temática: paisaje, vegetación, elementos etnográficos. **Themes:** Landscape, vegetation, ethnographic elements.

Observaciones: Existen manantiales aunque no hay fuentes acondicionadas en el recorrido.

Observations: There are springs although it does not be sources equipped along the trail.

La ruta comienza en la Cañada de los Vallejuelos, bajo la población de Huélamo. Ascende inicialmente entre viejas labores para traspasar la portera del Masegar antes de llegar a esta antigua dehesa boyal. Este entrañable lugar era uno de los terrenos comunales donde los lugareños apacentaban libremente sus yuntas y animales de tiro, llegándose a reunir aquí hasta más de 400 animales (bueyes, yeguas, mulas y burros), pero donde no podían permanecer las hembras dedicadas a la reproducción.

En la dehesa del Masegar la ruta se divide en dos ramales, el más corto se dirige hacia la antigua tejería donde un sendero desciende por la margen derecha del arroyo de Pajarón y regresa al punto de origen.

Sin embargo, el ramal principal y más largo se adentra por el vallejo del arroyo de las Chorreras, también conocido como de los Navarejos. A lo largo de este tramo que discurre por la Umbría de Fuenlabrada, una pista forestal y un antiguo sendero avanzan por el frondoso bosque de pinos silvestres y negrales, mezclado con ejemplares de especies submediterráneas y eurosiberianas, que pueblan el fondo y las laderas del valle. Antes de coronar el collado de las Encebras un par de antiguas caleras, situadas a la vera del camino, nos recordarán la actividad tradicional de calero, un oficio de antaño que como el del tejero, peguero u otros ya se han olvidado actualmente. Desde el collado, el sendero desciende por la margen contraria, entre pinos albares y acebos, cruza la ceja y desciende por una ladera de quejigos donde se localiza la Cueva del Covo, antiguo aprisco y refugio de ganados.

La parte final del recorrido no ofrece problemas, ya se divisa al fondo la estampa enclada del caserío de Huélamo, y el sendero aboca a una pista que retorna al punto de inicio de la ruta.



Los pinares de pino laricio o negral conforman el paisaje vegetal más representativo de la Serranía de Cuenca. En esta ruta senderista el pinar se asocia con pequeñas manchas de robledal y de bosque mixto eurosiberiano de gran valor paisajístico, como en la Umbría de Fuenlabrada. Especies características de climas más fríos y húmedos, como los avellanos, olmos de montaña, mostajos, acebos y arces, se dan cita bajo escarpes, laderas de umbría y fondos de valle, mezclándose con el pino albar, dando lugar así a un bosque de gran diversidad botánica. Todo este conjunto forestal ofrece con la llegada del otoño una panorámica visual de gran belleza cromática.



Avellano
(*Corylus avellana*)



Mostajo
(*Sorbus aria*)



Álamo temblón
(*Populus tremula*)

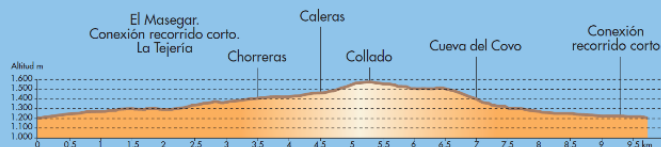


Olmo de montaña
(*Ulmus glabra*)



Acebo
(*Ilex aquifolium*)

RECORRIDO LARGO



RECORRIDO CORTO

