


# PR-GU 19

## ASCENSIÓN AL OCEJÓN DESDE ALMIRUETE



Este sendero lineal, que parte de Almiruete a 1.077 m de altitud, es posiblemente la ascensión más montañera al Ocejón. En su primer tramo discurre por el camino de Valverde, coincidiendo con el trazado del GR 60: sube hasta el Portillo, cruza el arroyo de la Hoz por la carretera y toma la senda que sube por el Lomo Palancar, por un terreno abierto con alguna encina, jaras y curiosas formaciones de cuarcitas. Pasado el Castellar del Medio, el camino entra en el pinar de pino silvestre del Vallejo Lomalo. En el claro del canchal nuestra senda (marcas blancas y amarillas) gira por la pista que asciende al collado de las Cabezas junto al Porrejón, separándonos del trazado del GR 60.

A partir del collado la senda es muy montañera y con impresionantes vistas. Seguiremos la cordada sur del Ocejón, con el Sorbe a levante y el Jarama a poniente, lado por el que pasamos bajo el Sillarón. Subimos al lomo de la cuerda junto a una covacha, para pasar entre los últimos pinos y seguir el lado de levante al pie del primer roquedo de los Calamorros, hasta la canal que nos sube a la cresta.

La senda nos lleva a rebasar los últimos afloramientos cuarcíticos de los Calamorros entre brezos y gayuba. Bajamos al collado Soria para subir hacia el Alto del Poyal, ahora por la izquierda, y acometer la subida a Cabeza Mostajar, elevación donde los robles tienen porte de matorral.

Acometemos el tramo final, primero siguiendo las crestas de pizarra que nos llevan al pico y por último ascendiendo a la cima por el lado de Campillo de Ranas, hasta coronar el Ocejón a 2.049 m de altitud.

La zona por la que discurre la ruta es el área de campeo de buitres leonados, busardos ratoneros y cernícalos vulgares y, en los afloramientos de rocas, es fácil avistar colirrojos tizones, o diversas especies de curruacas refugiándose en los brezales.

### RECOMENDACIONES

Durante el invierno y parte de la primavera son frecuentes las nevadas y la formación de placas de hielo en las lastras de roca. Por ello es muy importante extremar la precaución y no salir del sendero señalizado, así como consultar la previsión meteorológica y evitar la realización de esta ruta en condiciones adversas.

VISTA DEL PICO OCEJÓN



Foto: Rafael Gonzalo

parque natural

PR  
GU 19

## Sierra Norte de Guadalajara



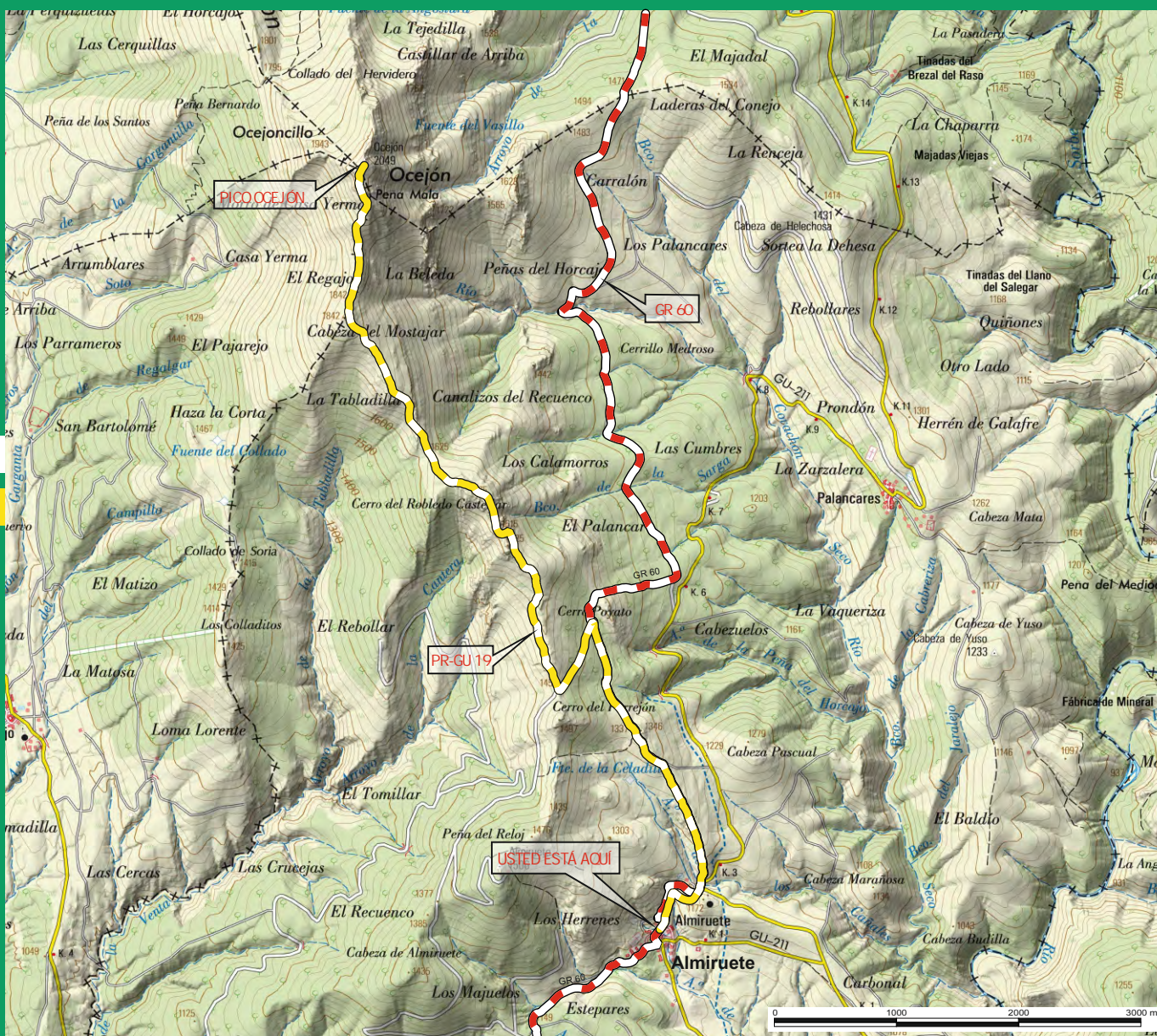
Sendero

PR-GU 19



## ASCENSIÓN AL OCEJÓN DESDE ALMIRUETE





1 valor mínimo, 5 valor máximo CÓDIGO MIDE

SENDERO PR-GU 19 ASCENSIÓN AL OCEJÓN DESDE ALMIRUETE			
horario	8h 30'		4  severidad del medio natural
desnivel de subida	1188 m		3  orientación en el itinerario
desnivel de bajada	1188 m		3  dificultad en el desplazamiento
distancia horizontal	18,1 Km		4  cantidad de esfuerzo necesario
tipo de recorrido	Ida y Vuelta		40  pendiente de nieve

**SEÑALIZACIÓN**

Señalización de senderos de pequeño recorrido (PR)

Continuidad de sendero

Continuar a la izquierda

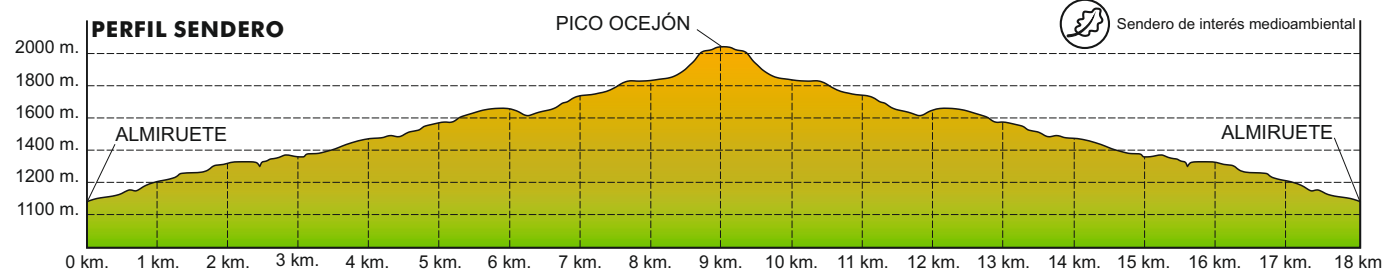
Continuar a la derecha

Dirección equivocada

TRACK Ruta

- DISFRUTA DEL PARQUE**
- Aprende a observar. La naturaleza es como un libro abierto que hay que saber leer.
  - Si llevas prismáticos, seguramente podrás hacer alguna observación interesante de mamíferos o aves.
  - Intenta hacer el menor ruido posible y mantén limpio el espacio natural.
  - Practica la fotografía, es el mejor recuerdo que te puedes llevar de tu visita.
  - NO enciendas fuego, llévate la basura que generes y recicla.
  - Los pueblos de los alrededores son depositarios de una cultura, de un arte y unas costumbres milenarias. ¡Descúbrelos!

## TELÉFONOS DE INTERÉS



Más información

**Emergencias**.....112

**Teléfono P. N. Sierra Norte de Guadalajara**.....949 88 53 00

**E-MAIL:** .....[psnrierranortegu@jccm.es](mailto:psnrierranortegu@jccm.es)

**WEB:**  
<http://areasprotegidas.castillalamancha.es>